

Présentation synthétique de l'analyse comparative des hypothèses de tracé

Départements 82 et 31

Avril 2011

Ordre du jour

Le programme d'études et de concertation

La méthode de comparaison

Le résultat de la comparaison des hypothèses de tracé

- Visualisation des hypothèses de tracé dans le secteur
- Présentation du résultat de la comparaison dans le secteur
- Synthèse globale Midi-Pyrénées

Les études d'approfondissement

Le calendrier

Le programme d'études et de concertation

3 temps de concertation

- **Définition des hypothèses de tracé à comparer**

- Octobre 2010 à janvier 2011

- **Comparaison des hypothèses de tracé**

- Février à mai 2011

- **Mise au point d'un tracé**

- Juin à septembre 2011

Etudes en continu

2 temps de choix

- **Choix d'un tracé à approfondir**

- COPIL prévu en juin 2011

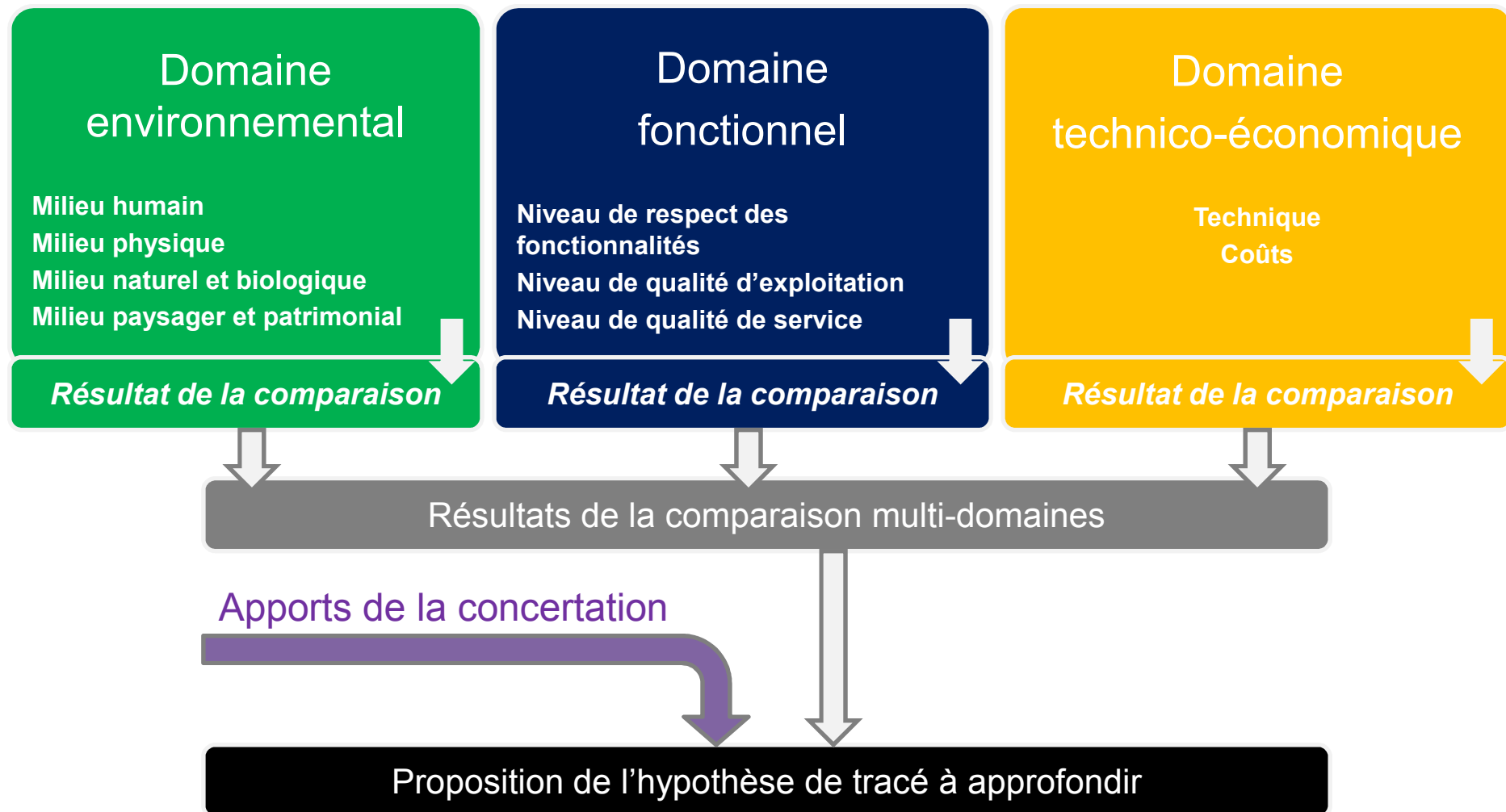
- **Choix du tracé retenu**

- COPIL prévu à l'automne 2011

Le programme d'études et de concertation

- **4 temps de consultation du public**
 - **sur les modalités de la consultation**
 - Du 4 au 30 octobre 2010
 - **sur les hypothèses de tracé**
 - Du 20 décembre 2010 au 8 janvier 2011
 - ▶ **sur les résultats de la comparaison des hypothèses de tracé**
 - Du 9 au 21 mai 2011
 - **sur le tracé consolidé et sur les mesures d'insertion à envisager**
 - 3^{ème} trimestre 2011

Les principes de la méthode de comparaison

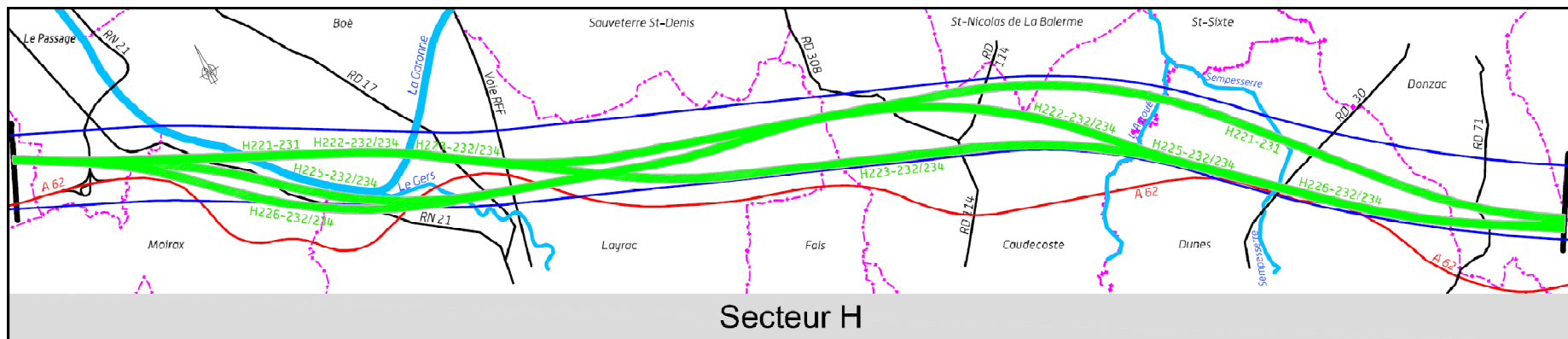


Les documents de l'analyse comparative

- **Cartes des hypothèses de tracé comparées**
 - Cartes au format A3
 - Carte grand format
 - Profils en long
- **Dossier de comparaison des hypothèses de tracés par secteur**
- **Guide de lecture du dossier de comparaison** (*envoyé par mail*)

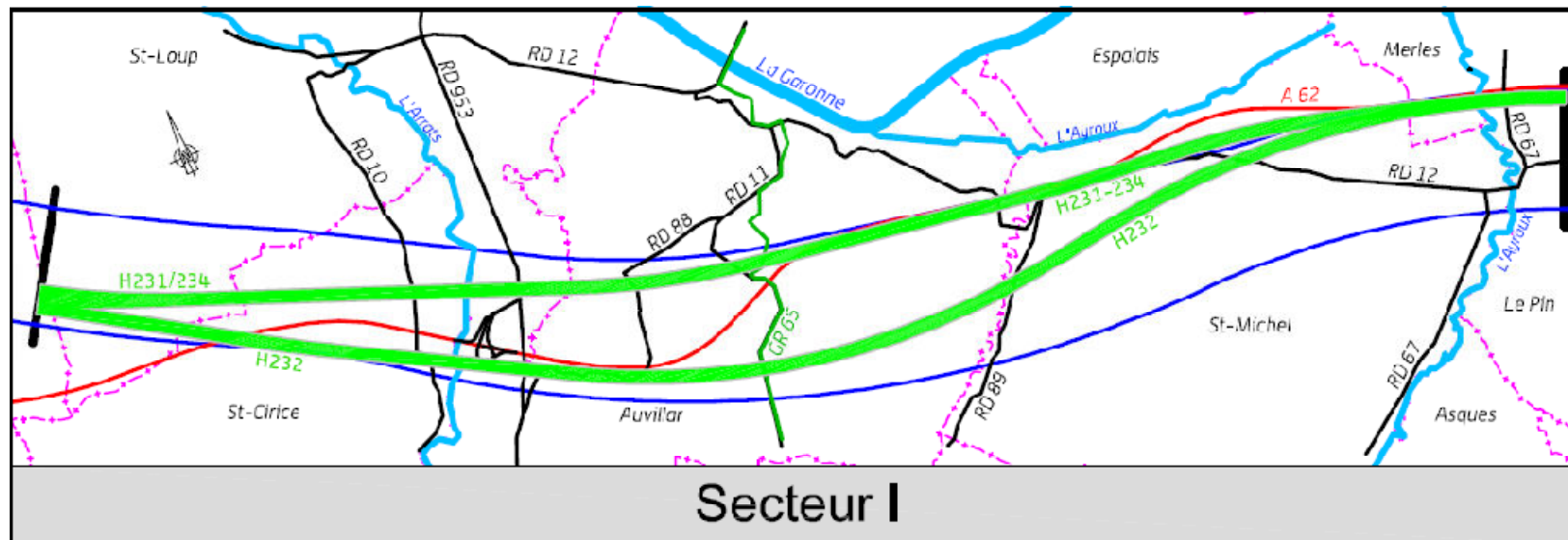
La comparaison des hypothèses de tracé

- **Secteur H**
 - De la commune du Passage à la commune de Donzac



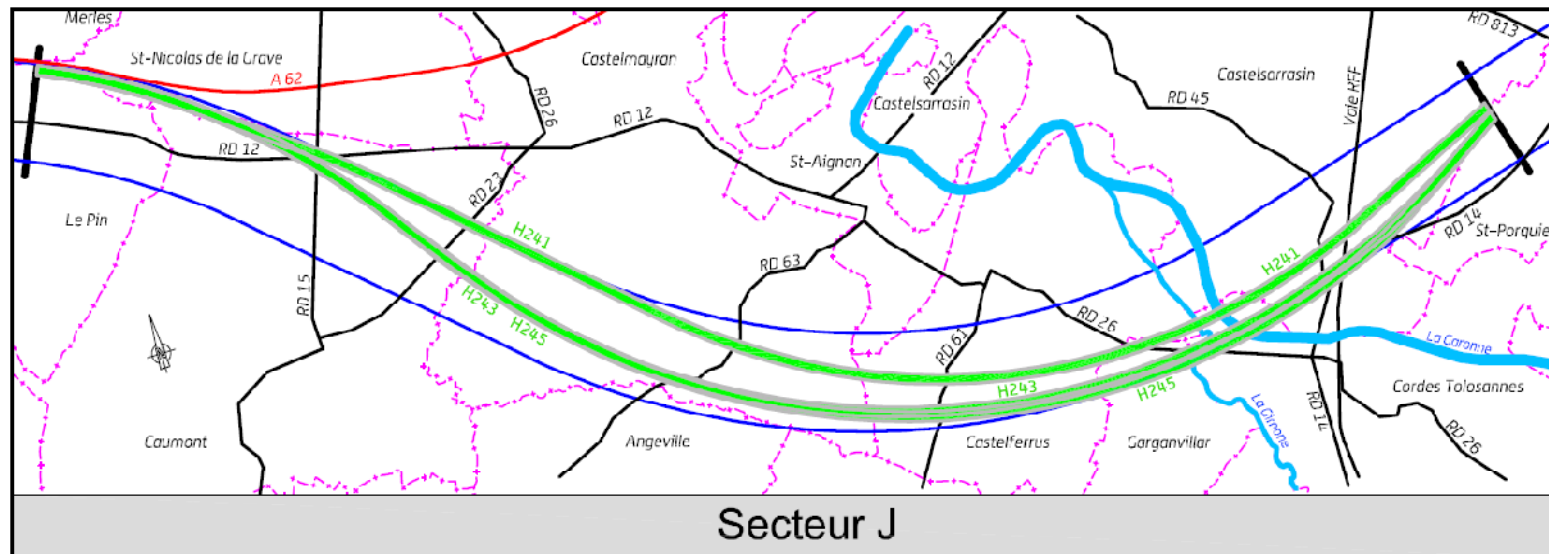
La comparaison des hypothèses de tracé

- **Secteur I**
 - De la commune de Saint-Loup à la commune de Le Pin



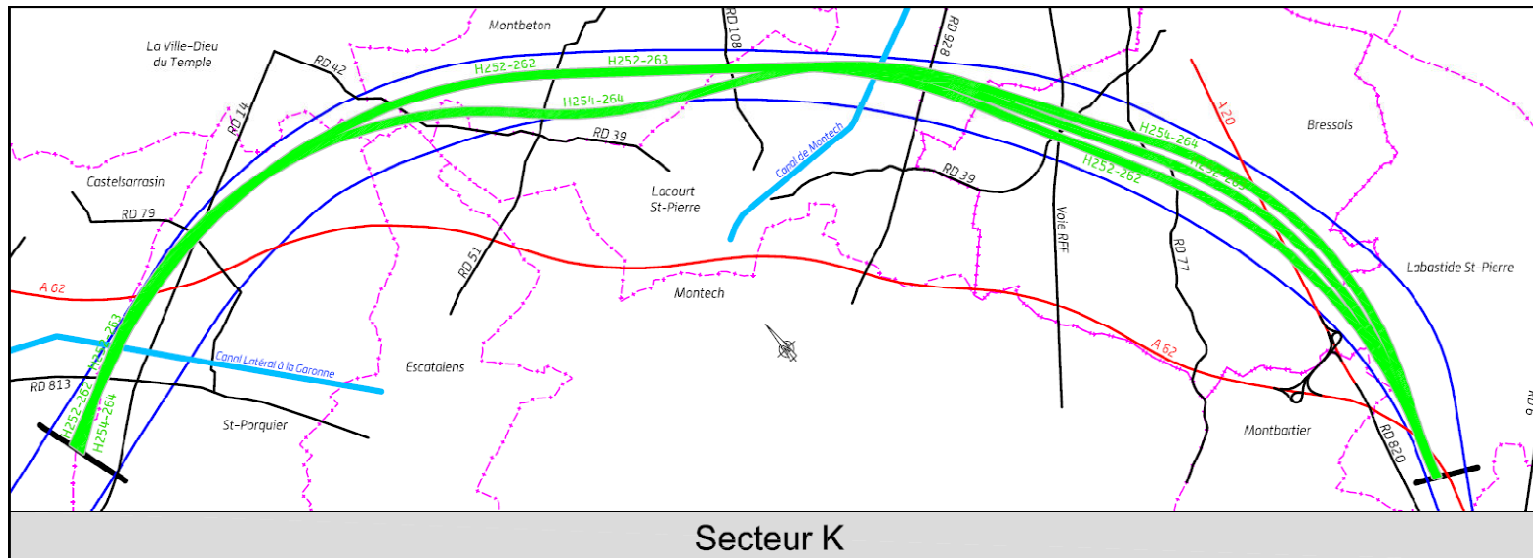
La comparaison des hypothèses de tracé

- **Secteur J**
 - De la commune de Le Pin à la commune de Castelsarrasin



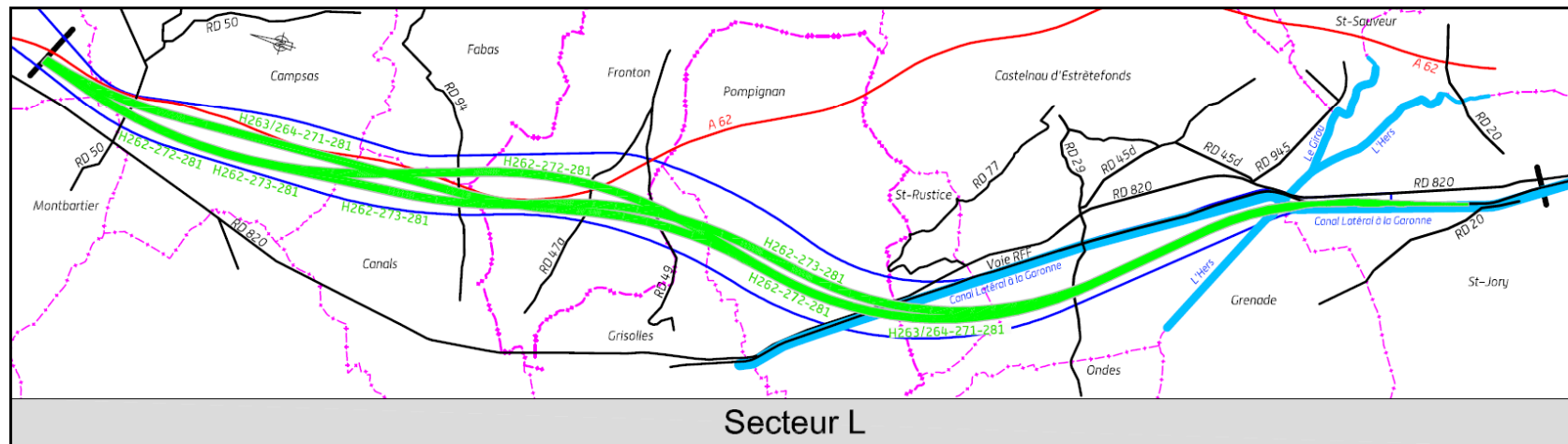
La comparaison des hypothèses de tracé

- **Secteur K**
 - De la commune de Castelsarrasin à la commune de Labastide St-Pierre



La comparaison des hypothèses de tracé

- **Secteur L**
 - De la commune de Labastide St-Pierre à la commune de Saint-Jory



Les études d'approfondissement

- Insertion de l'HT 231/234 au niveau d'Auvillar
- Franchissement de la ligne existante Castelsarrasin – Beaumont-de-Lomagne au niveau de Bénis
- Insertion de la LGV au niveau de Montbeton et Lacourt-St-Pierre
- Franchissement du Canal de Montech
- Franchissement de la ligne existante Bordeaux-Toulouse au niveau de la gare nouvelle de Montauban
- Insertion du tracé sur les secteurs de Pompignan / Saint-Rustice (HT 271 et 273)

Le calendrier jusqu'au COPIL de juin

- **Résultat de l'analyse comparative**
 - Réunions d'information des membres des commissions consultatives / des membres des GT
 - Réunions de concertation de proximité : à partir du 26 avril
 - Consultation du public : du 9 au 21 mai

 - ***Bilan des apports de la concertation***
 - ***Proposition par RFF d'un tracé à approfondir***

- **Proposition d'un tracé à approfondir**
 - Commissions consultatives : fin mai / début juin 2011
 - COTER : mi-juin 2011
 - COPIL : fin juin 2011

Le calendrier jusqu'au COPIL d'octobre

- **Tracé à approfondir**
 - Présentation en réunions des membres des commissions consultatives / des membres des GT : début juillet
 - Réunions de concertation de proximité : juillet à septembre 2011
 - Etudes approfondies du tracé : juin à septembre 2011
- **Proposition d'un tracé consolidé : automne 2011**
 - Commissions consultatives
 - COTER
 - COPIL