

**Projet de lignes nouvelles  
Bordeaux-Toulouse / Bordeaux-Dax**

Plan de situation annexé  
au décret déclarant d'utilité publique  
le projet et emportant  
mise en compatibilité des  
documents d'urbanisme

carte au 1/250 000  
au format A0

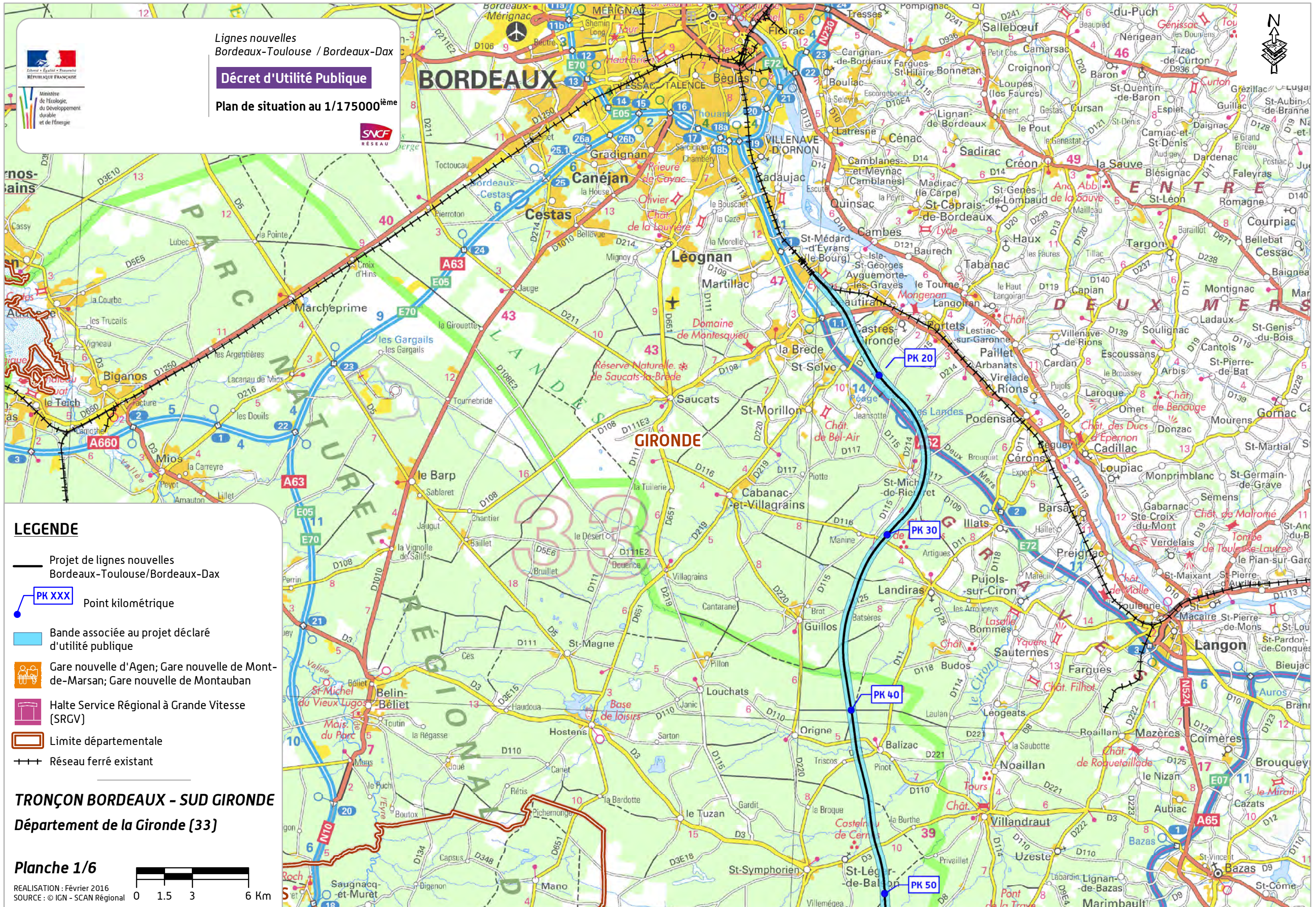




Lignes nouvelles  
Bordeaux-Toulouse / Bordeaux-Dax

**Décret d'Utilité Publique**

Plan de situation au 1/175000<sup>ième</sup>



**LEGENDE**

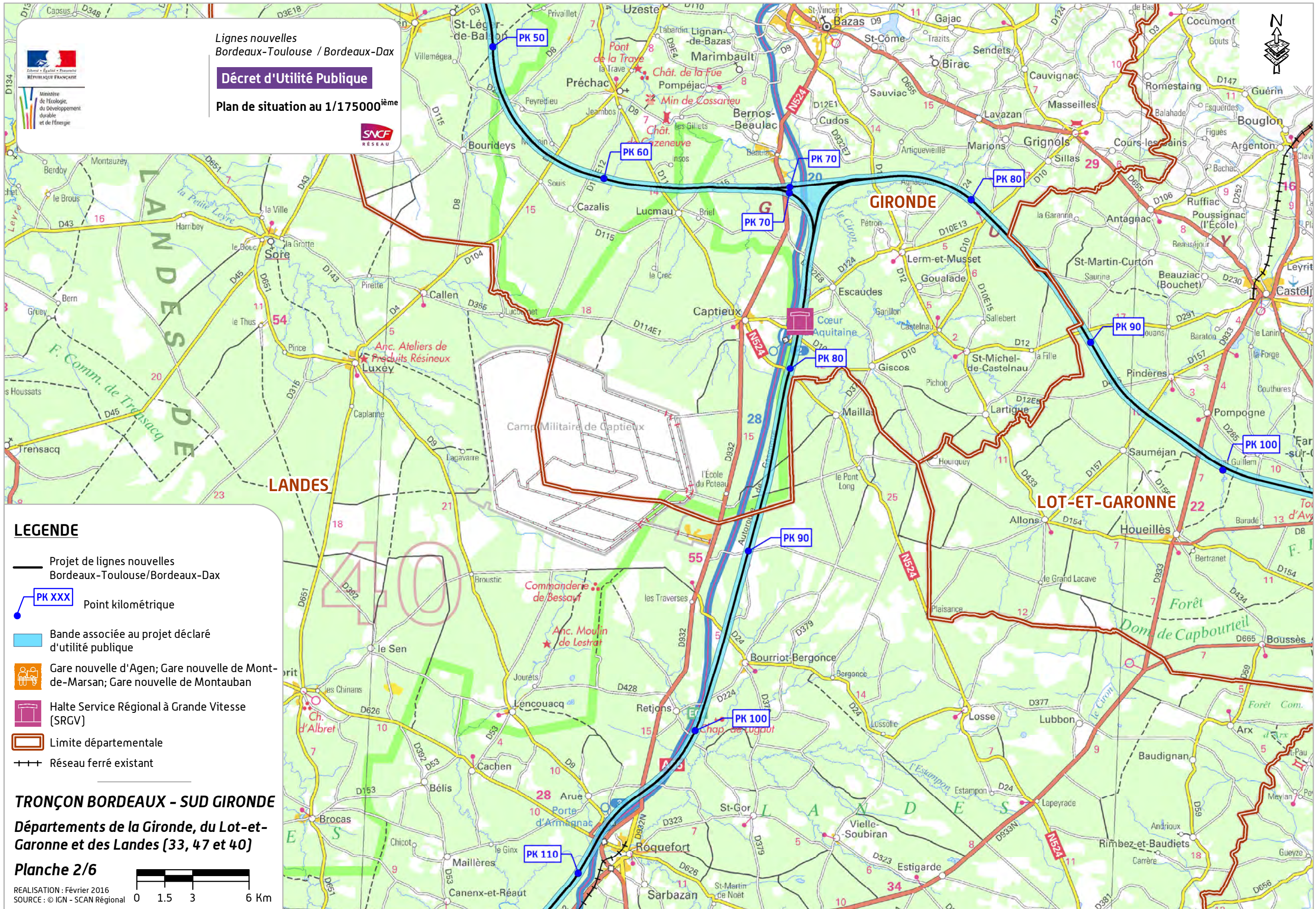
- Projet de lignes nouvelles Bordeaux-Toulouse/Bordeaux-Dax
- Point kilométrique
- Bande associée au projet déclaré d'utilité publique
- Gare nouvelle d'Agen; Gare nouvelle de Mont-de-Marsan; Gare nouvelle de Montauban
- Halte Service Régional à Grande Vitesse (SRGV)
- Limite départementale
- Réseau ferré existant

**TRONÇON BORDEAUX - SUD GIRONDE**  
Département de la Gironde (33)

Planche 1/6








REALISATION : Février 2016  
SOURCE : © IGN - SCAN Régional





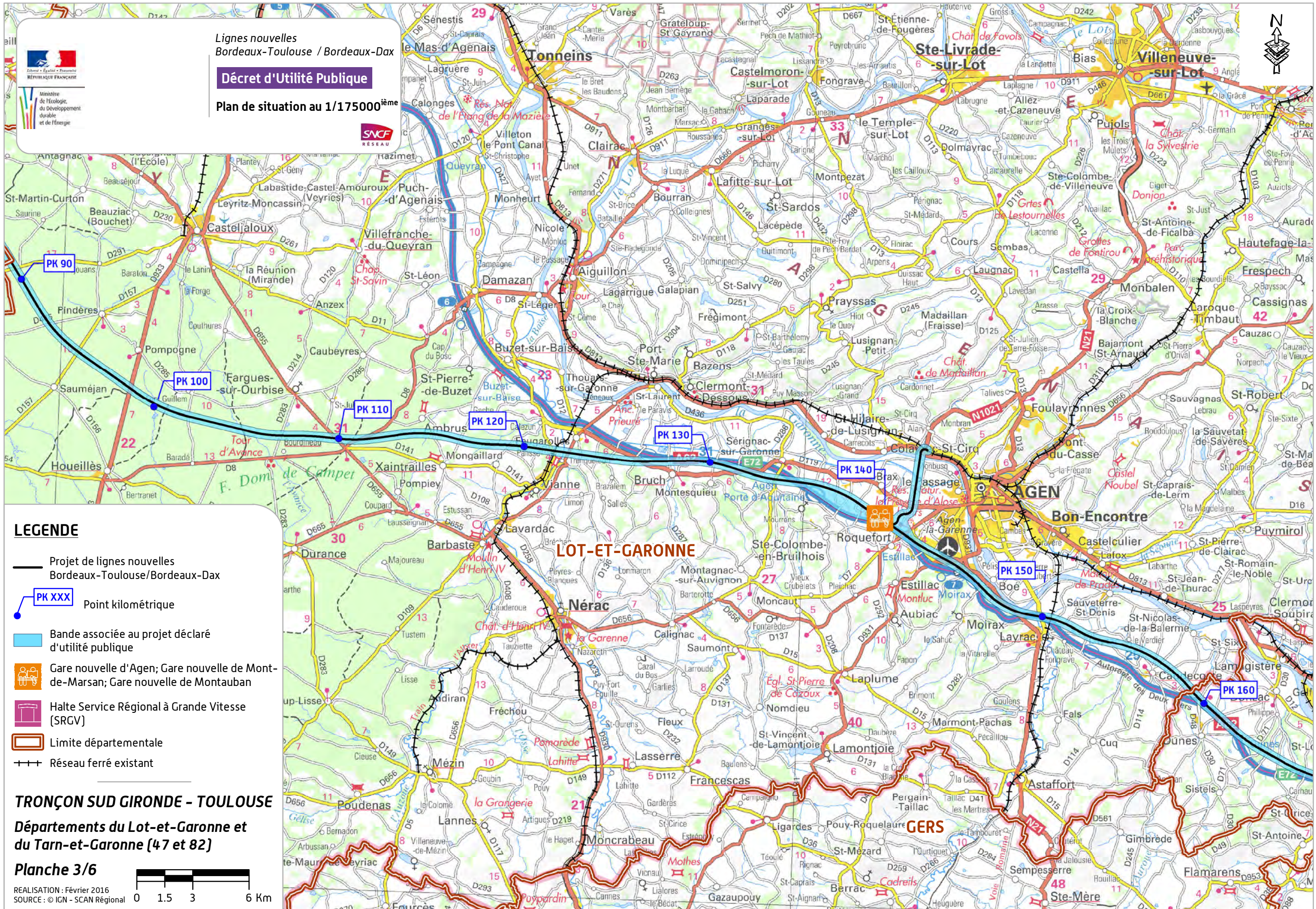
  
 République Française  
 Ministère de l'écologie, du Développement durable et de l'énergie  
 SNCF Réseau

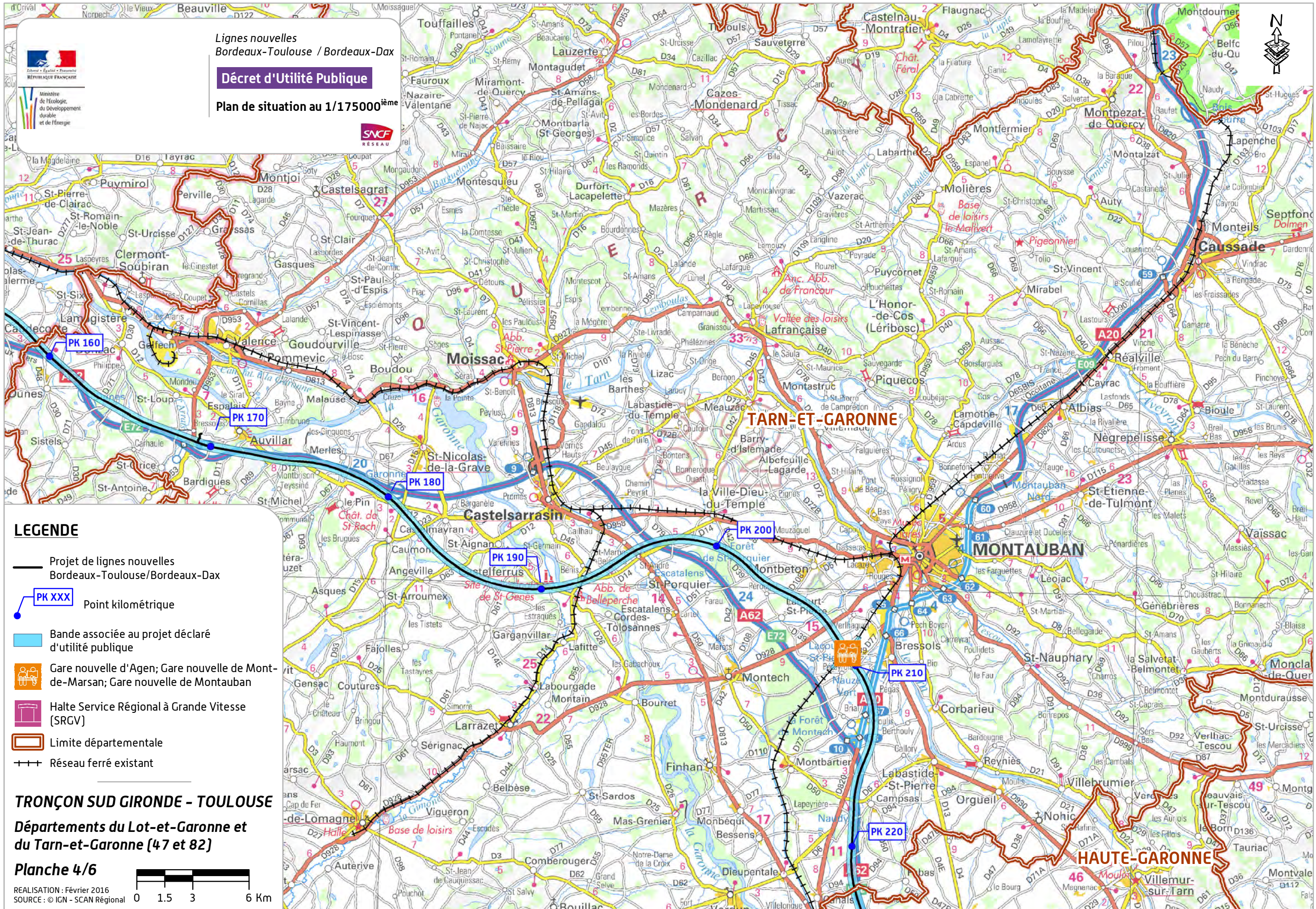
Lignes nouvelles  
 Bordeaux-Toulouse / Bordeaux-Dax  
**Décret d'Utilité Publique**  
 Plan de situation au 1/175000<sup>ème</sup>

- LEGENDE**
-  Projet de lignes nouvelles Bordeaux-Toulouse/Bordeaux-Dax
  -  PK XXX Point kilométrique
  -  Bande associée au projet déclaré d'utilité publique
  -  Gare nouvelle d' Agen; Gare nouvelle de Mont-de-Marsan; Gare nouvelle de Montauban
  -  Halte Service Régional à Grande Vitesse (SRGV)
  -  Limite départementale
  -  Réseau ferré existant

**TRONÇON BORDEAUX - SUD GIRONDE**  
 Départements de la Gironde, du Lot-et-Garonne et des Landes (33, 47 et 40)

Planche 2/6  
 REALISATION : Février 2016  
 SOURCE : © IGN - SCAN Régional  



  
 République Française  
 Ministère de l'Écologie, du Développement durable et de l'Énergie  
 SNCF Réseau

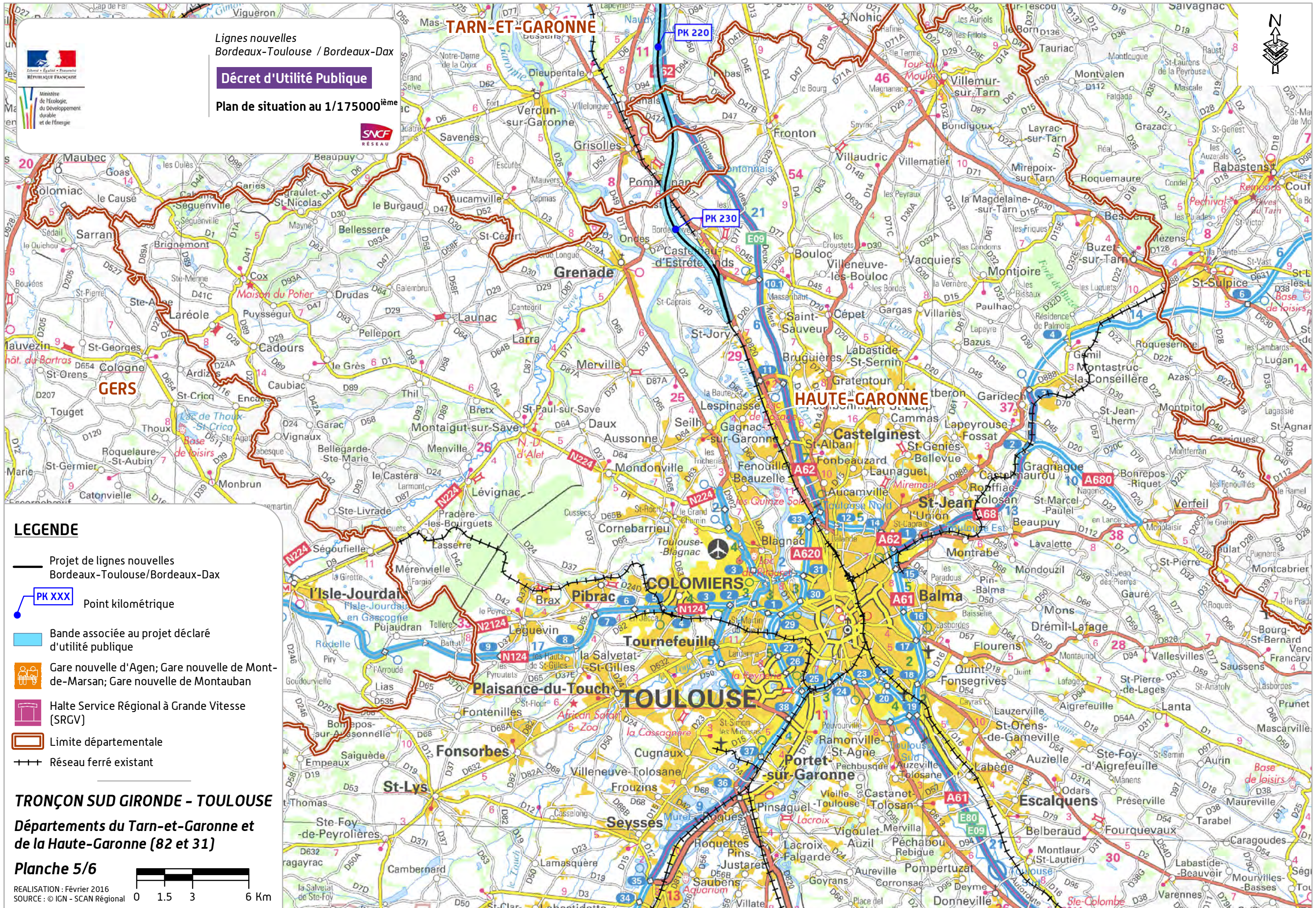
Lignes nouvelles  
 Bordeaux-Toulouse / Bordeaux-Dax  
**Décret d'Utilité Publique**  
 Plan de situation au 1/175000<sup>ème</sup>

**LEGENDE**

- Projet de lignes nouvelles Bordeaux-Toulouse/Bordeaux-Dax
- PK XXX Point kilométrique
- Bande associée au projet déclaré d'utilité publique
- Gare nouvelle d'Agen; Gare nouvelle de Mont-de-Marsan; Gare nouvelle de Montauban
- Halte Service Régional à Grande Vitesse (SRGV)
- Limite départementale
- +++ Réseau ferré existant

**TRONÇON SUD GIRONDE - TOULOUSE**  
 Départements du Lot-et-Garonne et du Tarn-et-Garonne (47 et 82)  
 Planche 4/6

REALISATION : Février 2016  
 SOURCE : © IGN - SCAN Régional  
 0 1.5 3 6 Km



Lignes nouvelles  
Bordeaux-Toulouse / Bordeaux-Dax

**Décret d'Utilité Publique**

Plan de situation au 1/175000 ième

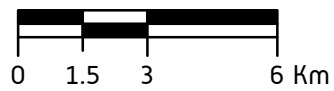


- LEGENDE**
- Projet de lignes nouvelles Bordeaux-Toulouse/Bordeaux-Dax
  - Point kilométrique
  - Bande associée au projet déclaré d'utilité publique
  - Gare nouvelle d'Agen; Gare nouvelle de Mont-de-Marsan; Gare nouvelle de Montauban
  - Halte Service Régional à Grande Vitesse (SRGV)
  - Limite départementale
  - Réseau ferré existant

**TRONÇON SUD GIRONDE - TOULOUSE**

Départements du Tarn-et-Garonne et de la Haute-Garonne (82 et 31)

Planche 5/6



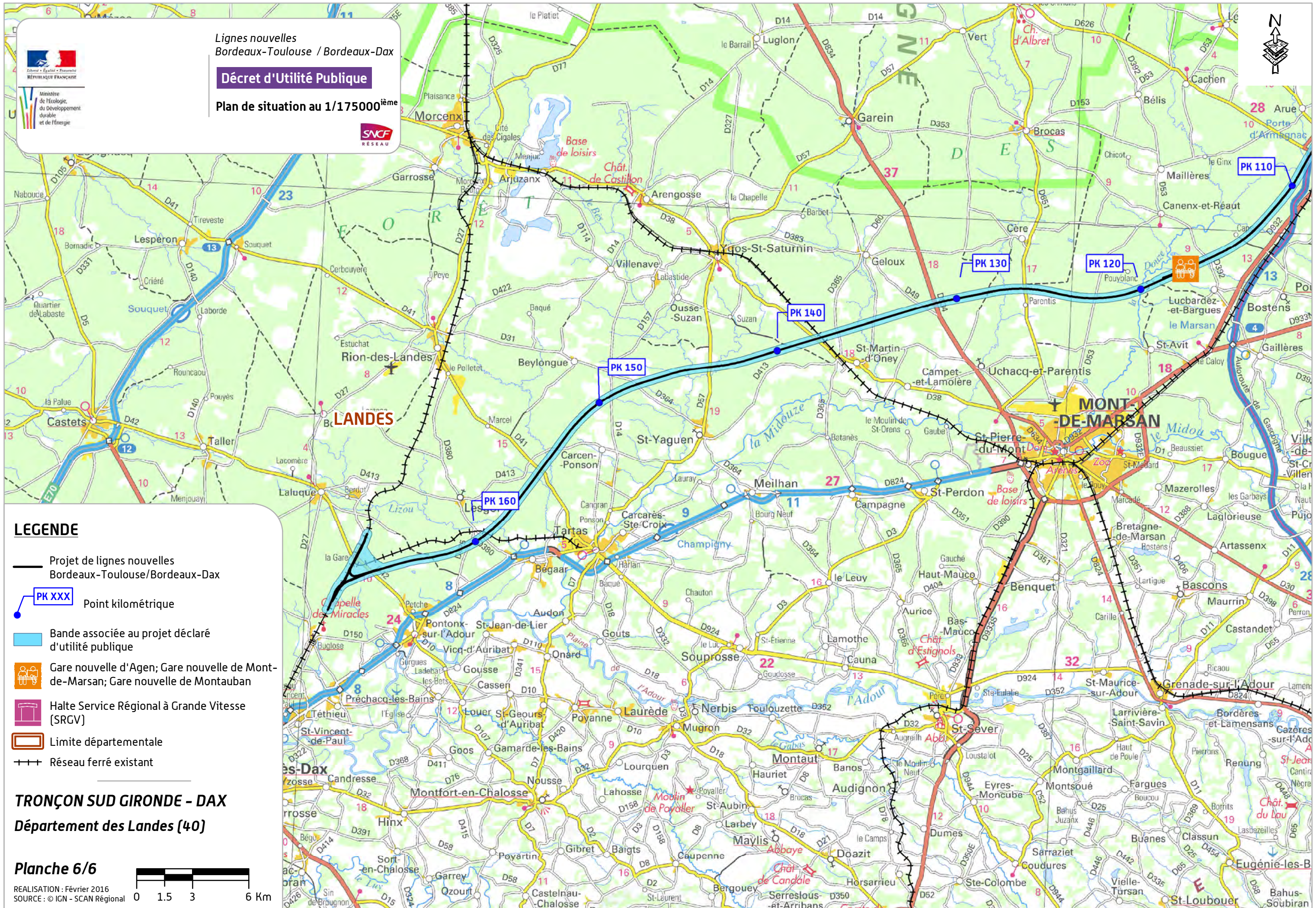
REALISATION : Février 2016  
SOURCE : © IGN - SCAN Régional



Lignes nouvelles  
Bordeaux-Toulouse / Bordeaux-Dax

**Décret d'Utilité Publique**

Plan de situation au 1/175000<sup>ième</sup>



**LEGENDE**

- Projet de lignes nouvelles Bordeaux-Toulouse/Bordeaux-Dax
- Point kilométrique
- Bande associée au projet déclaré d'utilité publique
- Gare nouvelle d'Agen; Gare nouvelle de Mont-de-Marsan; Gare nouvelle de Montauban
- Halte Service Régional à Grande Vitesse (SRGV)
- Limite départementale
- Réseau ferré existant

**TRONÇON SUD GIRONDE - DAX**  
Département des Landes (40)

Planche 6/6

REALISATION : Février 2016  
SOURCE : © IGN - SCAN Régional

