



PRÉSENTATION GÉNÉRALE DE L'OPÉRATION

PIÈCE B // INFORMATIONS JURIDIQUES ET ADMINISTRATIVES

PIÈCE C // PLAN DE SITUATION

PIÈCE D // NOTICE EXPLICATIVE

PIÈCE E // PLAN GÉNÉRAL DES TRAVAUX



ENQUÊTE PRÉALABLE  
À LA DÉCLARATION D'UTILITÉ PUBLIQUE

ÉDITION JUIN 2014



PRÉSENTATION GÉNÉRALE DE L'OPÉRATION

PIÈCE B // **INFORMATIONS JURIDIQUES ET ADMINISTRATIVES**

PIÈCE C // **PLAN DE SITUATION**

PIÈCE D // **NOTICE EXPLICATIVE**

PIÈCE E // **PLAN GÉNÉRAL DES TRAVAUX**

PIÈCE B	
OBJETS DE L'ENQUÊTE, INFORMATIONS JURIDIQUES ET ADMINISTRATIVES	1
PIÈCE C	
PLAN DE SITUATION	283
PIÈCE D	
NOTICE EXPLICATIVE	291
<b>PIÈCE E</b>	
<b>PLAN GÉNÉRAL DES TRAVAUX</b>	<b>431</b>



1	LE TRONÇON BORDEAUX - SUD GIRONDE	435
2	LE TRONÇON SUD GIRONDE - TOULOUSE	447
3	LE TRONÇON SUD GIRONDE - DAX	471





chapitre **1**

# LE TRONÇON BORDEAUX - SUD GIRONDE

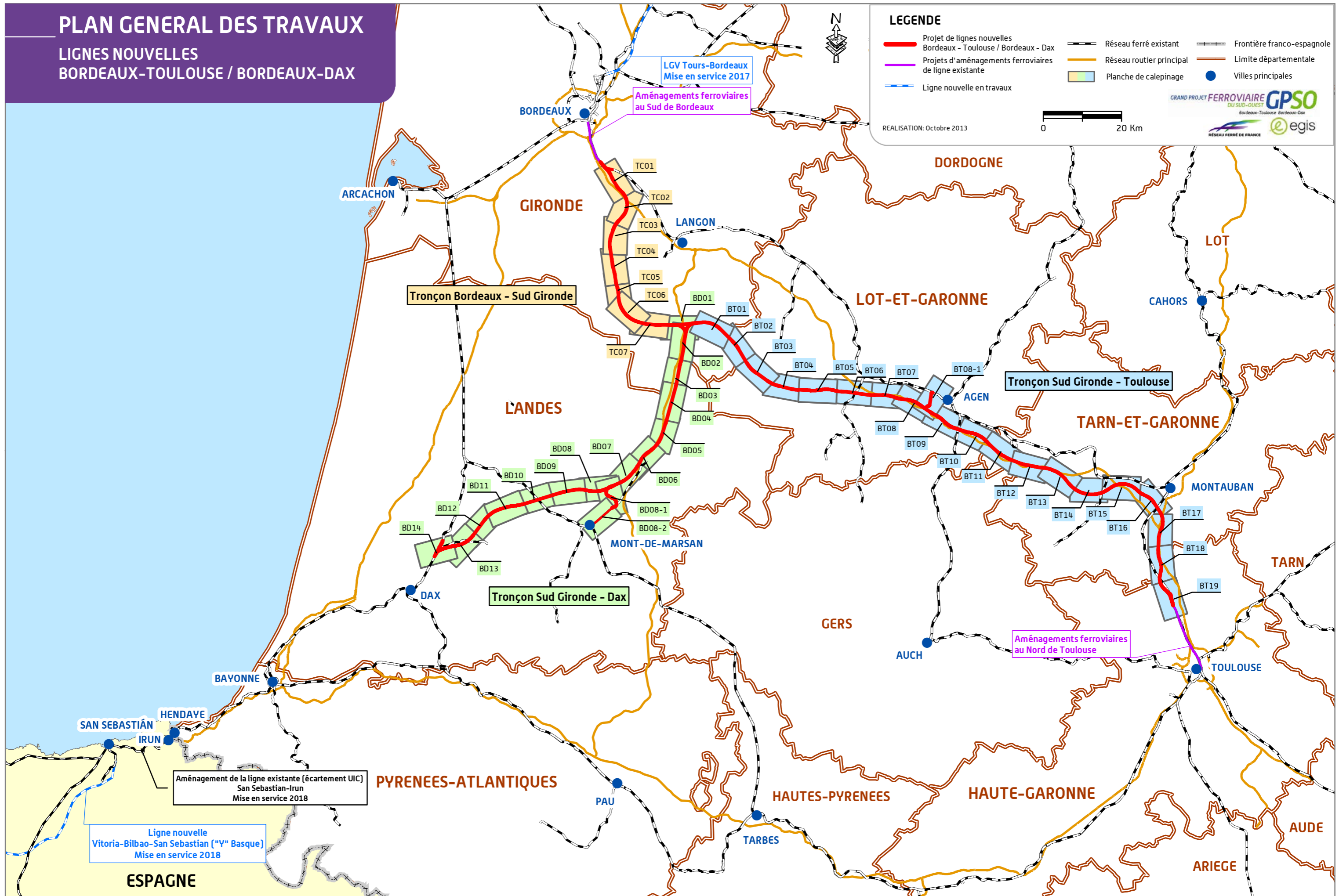






# PLAN GENERAL DES TRAVAUX

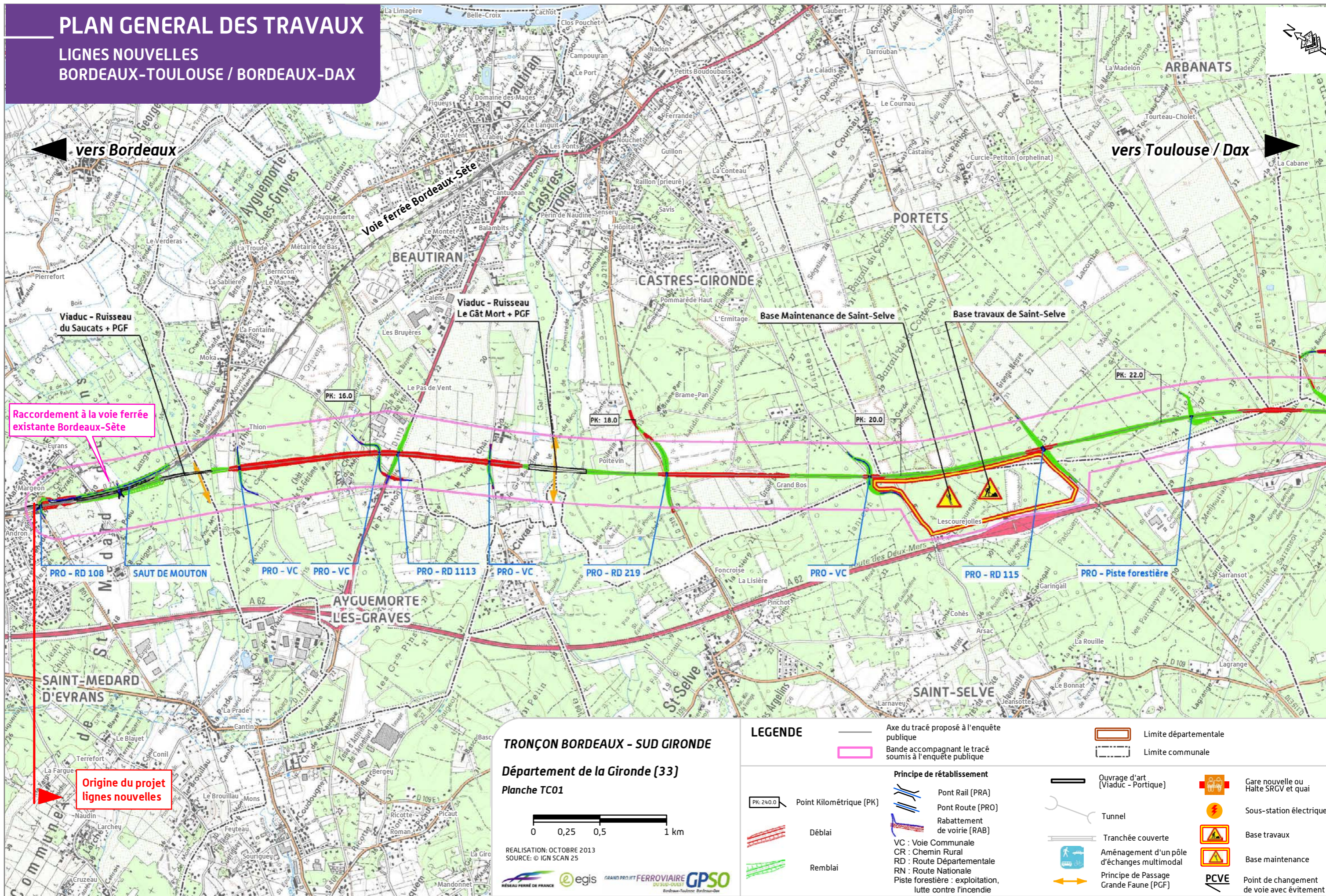
## LIGNES NOUVELLES BORDEAUX-TOULOUSE / BORDEAUX-DAX





# PLAN GENERAL DES TRAVAUX

## LIGNES NOUVELLES BORDEAUX-TOULOUSE / BORDEAUX-DAX



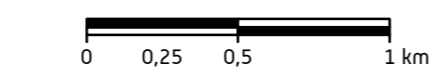
vers Bordeaux

vers Toulouse / Dax

Raccordement à la voie ferrée existante Bordeaux-Sète

Origine du projet lignes nouvelles

**TRONÇON BORDEAUX - SUD GIRONDE**  
Département de la Gironde (33)  
Planche TC01

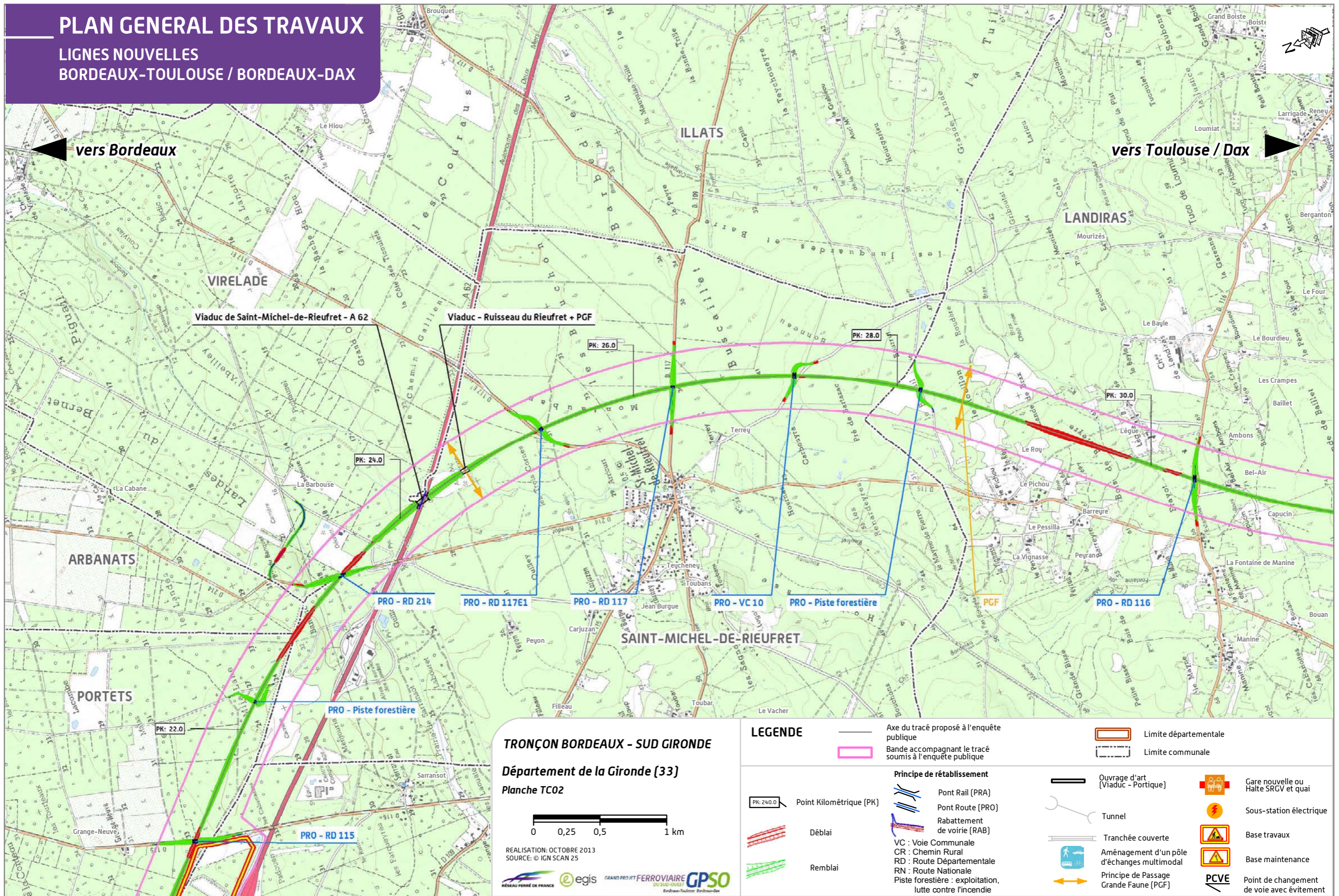


REALISATION: OCTOBRE 2013  
SOURCE: © IGN SCAN 25

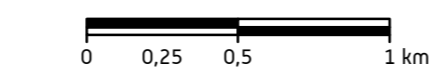
LEGENDE	
	Axe du tracé proposé à l'enquête publique
	Bande accompagnant le tracé soumis à l'enquête publique
	Limite départementale
	Limite communale
	Point Kilométrique (PK)
	Déblai
	Remblai
	Pont Rail (PRA)
	Pont Route (PRO)
	Rabatement de voirie (RAB)
	VC : Voie Communale
	CR : Chemin Rural
	RD : Route Départementale
	RN : Route Nationale
	Piste forestière : exploitation, lutte contre l'incendie
	Ouvrage d'art (Viaduc - Portique)
	Tunnel
	Tranchée couverte
	Aménagement d'un pôle d'échanges multimodal
	Principe de Passage Grande Faune (PGF)
	Gare nouvelle ou Halte SRGV et quai
	Sous-station électrique
	Base travaux
	Base maintenance
	PCVE Point de changement de voie avec évitement

# PLAN GENERAL DES TRAVAUX

LIGNES NOUVELLES  
BORDEAUX-TOULOUSE / BORDEAUX-DAX



**TRONÇON BORDEAUX - SUD GIRONDE**  
**Département de la Gironde (33)**  
 Planche TC02

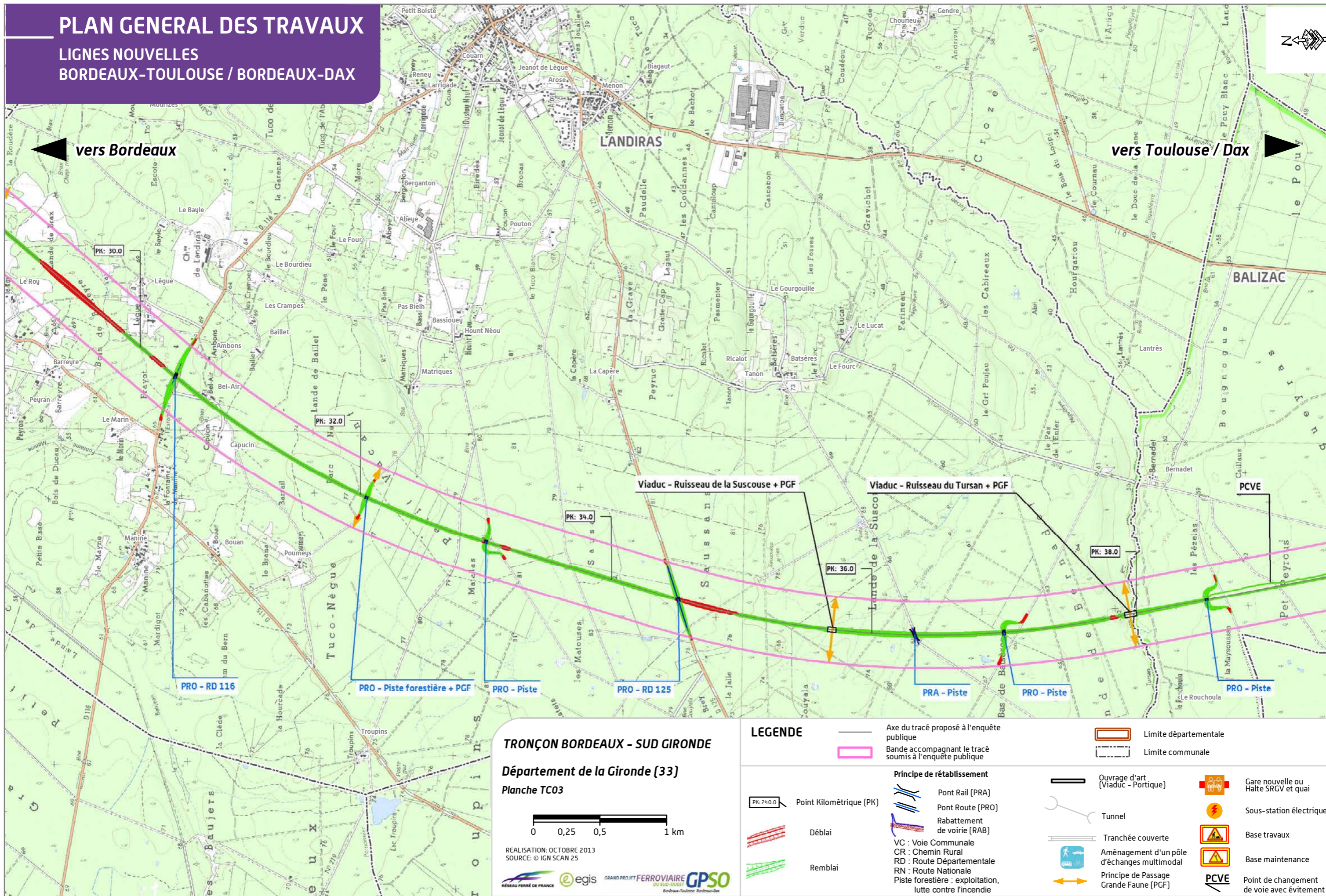


REALISATION: OCTOBRE 2013  
 SOURCE: © IGN SCAN 25

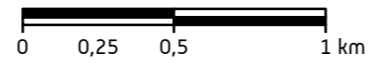
LEGENDE	
	Axe du tracé proposé à l'enquête publique
	Bande accompagnant le tracé soumis à l'enquête publique
	Limite départementale
	Limite communale
	Ouvrage d'art (Viaduc - Portique)
	Tunnel
	Tranchée couverte
	Aménagement d'un pôle d'échanges multimodal
	Principe de Passage Grande Faune (PGF)
	Gare nouvelle ou Halte SRGV et quai
	Sous-station électrique
	Base travaux
	Base maintenance
	PCVE Point de changement de voie avec évitement
	Pont Rail (PRA)
	Pont Route (PRO)
	Rabattement de voirie (RAB)
	VC : Voie Communale
	CR : Chemin Rural
	RD : Route Départementale
	RN : Route Nationale
	Piste forestière : exploitation, lutte contre l'incendie
	Déblai
	Remblai

# PLAN GENERAL DES TRAVAUX

## LIGNES NOUVELLES BORDEAUX-TOULOUSE / BORDEAUX-DAX



**TRONÇON BORDEAUX - SUD GIRONDE**  
**Département de la Gironde (33)**  
**Planche TC03**



REALISATION: OCTOBRE 2013  
 SOURCE: © IGN SCAN 25

LEGENDE	
	Axe du tracé proposé à l'enquête publique
	Bande accompagnant le tracé soumis à l'enquête publique
	Limite départementale
	Limite communale
	Point Kilométrique (PK)
	Déblai
	Remblai
<b>Principe de rétablissement</b>	
	Pont Rail (PRA)
	Pont Route (PRO)
	Rabattement de voirie (RAB)
	VC : Voie Communale
	CR : Chemin Rural
	RD : Route Départementale
	RN : Route Nationale
	Piste forestière : exploitation, lutte contre l'incendie
	Ouvrage d'art (Viaduc - Portique)
	Tunnel
	Tranchée couverte
	Aménagement d'un pôle d'échanges multimodal
	Principe de Passage Grande Faune (PGF)
	Gare nouvelle ou Halte SRGV et quai
	Sous-station électrique
	Base travaux
	Base maintenance
	PCVE Point de changement de voie avec évitement

# PLAN GENERAL DES TRAVAUX

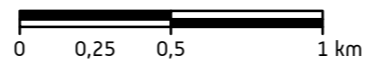
LIGNES NOUVELLES  
BORDEAUX-TOULOUSE / BORDEAUX-DAX



## TRONÇON BORDEAUX - SUD GIRONDE

Département de la Gironde (33)

Planche TC04



REALISATION: OCTOBRE 2013  
SOURCE: © IGN SCAN 25

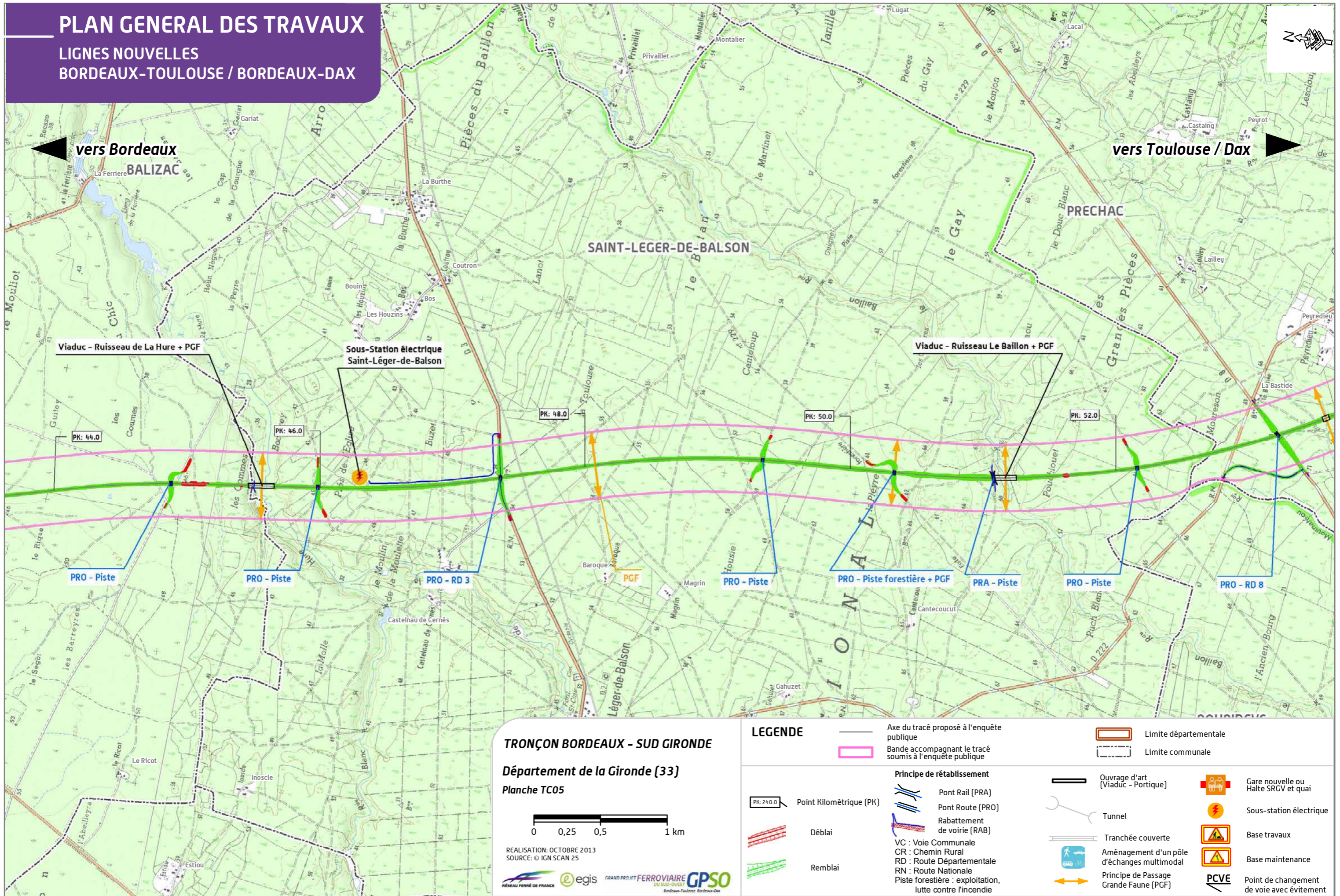


### LEGENDE

	Axe du tracé proposé à l'enquête publique		Limite départementale
	Bande accompagnant le tracé soumis à l'enquête publique		Limite communale
	Point Kilométrique (PK)		Ouvrage d'art (Viaduc - Portique)
	Déblai		Tunnel
	Remblai		Tranchée couverte
	Pont Rail (PRA)		Aménagement d'un pôle d'échanges multimodal
	Pont Route (PRO)		Principe de Passage Grande Faune (PGF)
	Rabattement de voirie (RAB)		Gare nouvelle ou Halte SRGV et quai
	VC : Voie Communale		Sous-station électrique
	CR : Chemin Rural		Base travaux
	RD : Route Départementale		Base maintenance
	RN : Route Nationale		Point de changement de voie avec évitement
	Piste forestière : exploitation, lutte contre l'incendie		

# PLAN GENERAL DES TRAVAUX

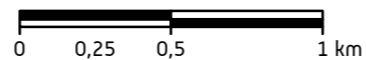
LIGNES NOUVELLES  
BORDEAUX-TOULOUSE / BORDEAUX-DAX



## TRONÇON BORDEAUX - SUD GIRONDE

Département de la Gironde (33)

Planche TC05



REALISATION: OCTOBRE 2013  
SOURCE: © IGN SCAN 25

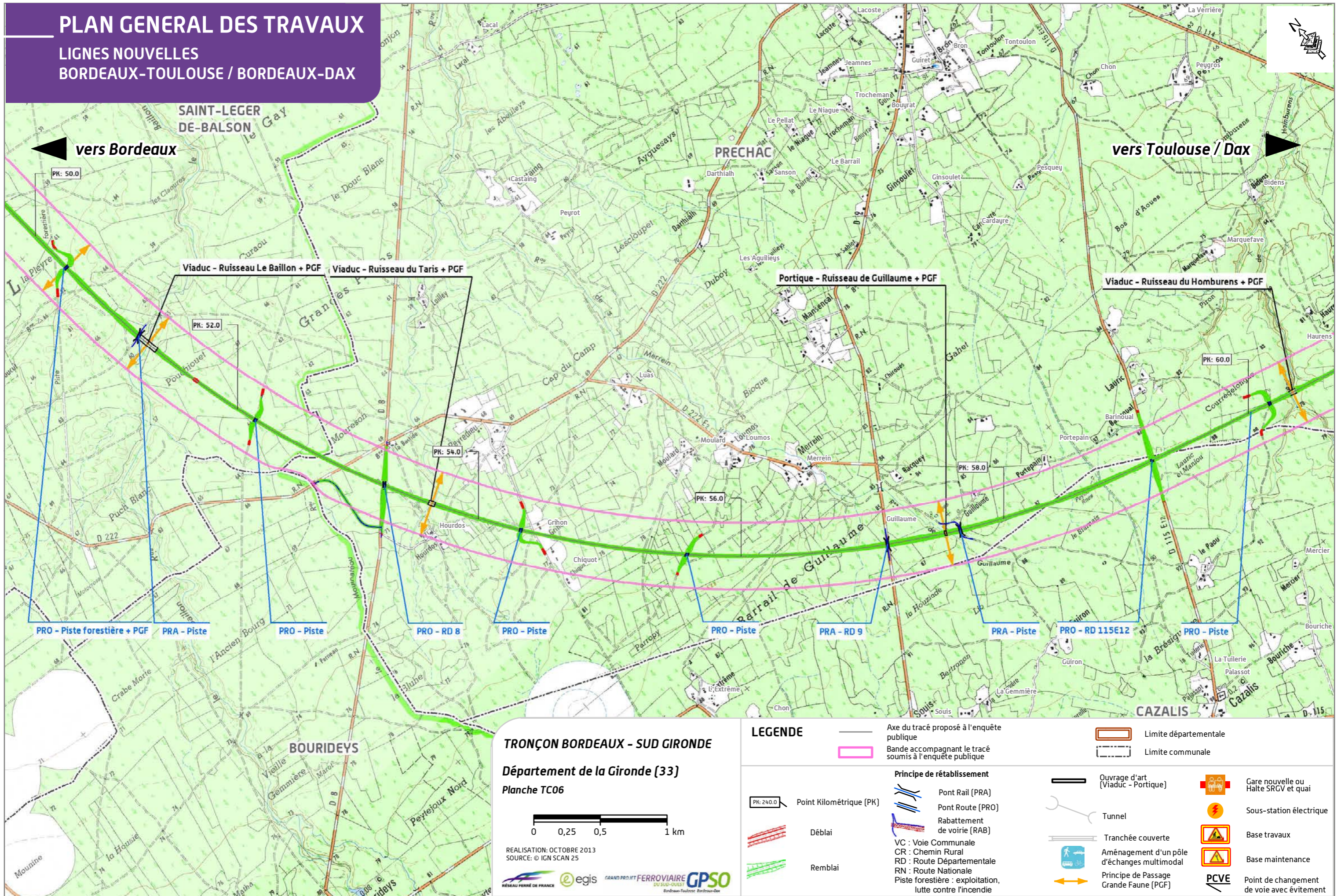


### LEGENDE

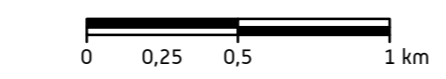
	Axe du tracé proposé à l'enquête publique		Limite départementale
	Bande accompagnant le tracé soumis à l'enquête publique		Limite communale
	Point Kilométrique (PK)		Ouvrage d'art (Viaduc - Portique)
	Déblai		Tunnel
	Remblai		Tranchée couverte
	Pont Rail (PRA)		Aménagement d'un pôle d'échanges multimodal
	Pont Route (PRO)		Principe de Passage Grande Faune (PGF)
	Rabattement de voirie (RAB)		PCVE
	VC : Voie Communale		Point de changement de voie avec évitement
	CR : Chemin Rural		
	RD : Route Départementale		
	RN : Route Nationale		
	Piste forestière : exploitation, lutte contre l'incendie		
			Gare nouvelle ou Halte SRGV et quai
			Sous-station électrique
			Base travaux
			Base maintenance

# PLAN GENERAL DES TRAVAUX

LIGNES NOUVELLES  
BORDEAUX-TOULOUSE / BORDEAUX-DAX



**TRONÇON BORDEAUX - SUD GIRONDE**  
Département de la Gironde (33)  
Planche TC06



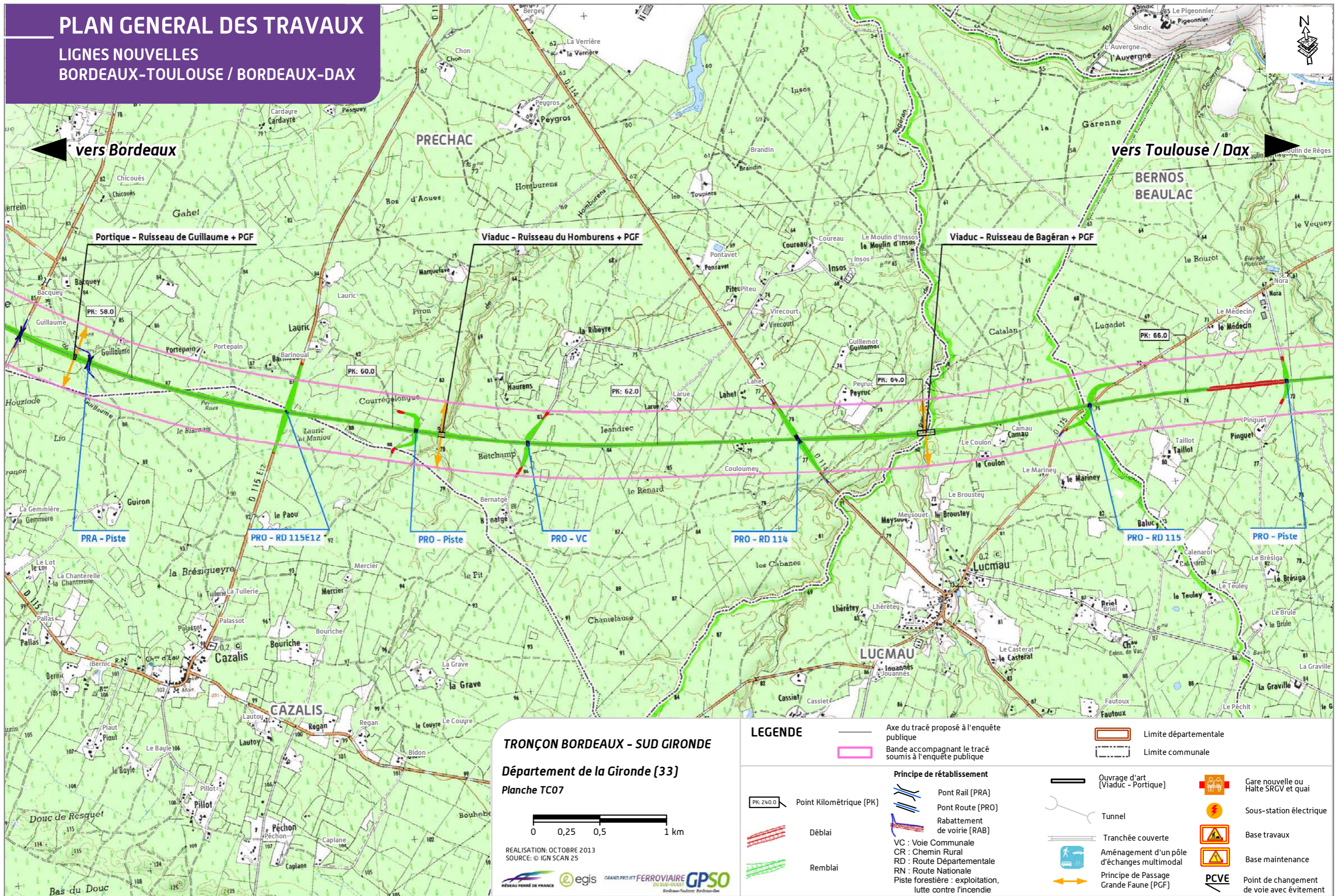
REALISATION: OCTOBRE 2013  
SOURCE: © IGN SCAN 25

LEGENDE	
	Axe du tracé proposé à l'enquête publique
	Bande accompagnant le tracé soumis à l'enquête publique
	Limite départementale
	Limite communale
	Point Kilométrique (PK)
	Déblai
	Remblai
	Pont Rail (PRA)
	Pont Route (PRO)
	Rabattement de voirie (RAB)
	VC : Voie Communale
	CR : Chemin Rural
	RD : Route Départementale
	RN : Route Nationale
	Piste forestière : exploitation, lutte contre l'incendie
	Ouvrage d'art (Viaduc - Portique)
	Tunnel
	Tranchée couverte
	Aménagement d'un pôle d'échanges multimodal
	Principe de Passage Grande Faune (PGF)
	Gare nouvelle ou Halte SRGB et quai
	Sous-station électrique
	Base travaux
	Base maintenance
	PCVE Point de changement de voie avec évitement

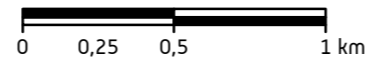


# PLAN GENERAL DES TRAVAUX

LIGNES NOUVELLES  
BORDEAUX-TOULOUSE / BORDEAUX-DAX



**TRONÇON BORDEAUX - SUD GIRONDE**  
Département de la Gironde (33)  
Planche TC07

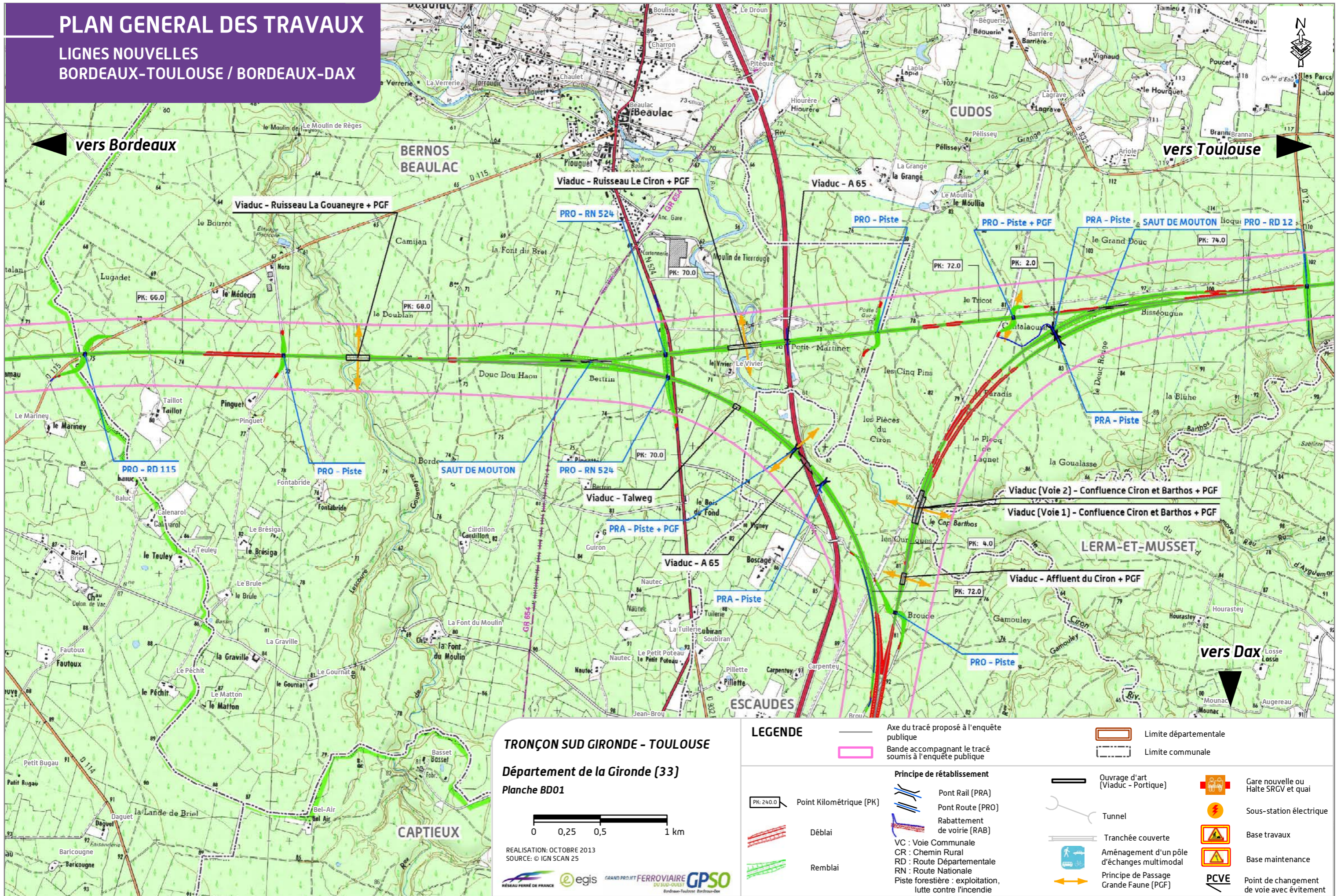


REALISATION: OCTOBRE 2013  
SOURCE: © IGN SCAN 25  
RÉSEAU FERROVIAIRE DE FRANCE | egis | GRAND PROJET FERROVIAIRE DU SUD-OUEST | GPSO

LEGENDE	
	Axe du tracé proposé à l'enquête publique
	Bande accompagnant le tracé soumis à l'enquête publique
	Limite départementale
	Limite communale
	Point Kilométrique (PK)
	Déblai
	Remblai
	Pont Rail (PRA)
	Pont Route (PRO)
	Rabattement de voirie (RAB)
	VC : Voie Communale
	CR : Chemin Rural
	RD : Route Départementale
	RN : Route Nationale
	Piste forestière : exploitation, lutte contre l'incendie
	Ouvrage d'art (Viaduc - Portique)
	Tunnel
	Tranchée couverte
	Aménagement d'un pôle d'échanges multimodal
	Principe de Passage Grande Faune (PGF)
	Gare nouvelle ou Halte SRGV et quai
	Sous-station électrique
	Base travaux
	Base maintenance
	PCVE Point de changement de voie avec évitement

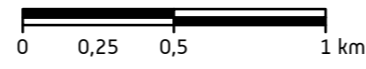
# PLAN GENERAL DES TRAVAUX

LIGNES NOUVELLES  
BORDEAUX-TOULOUSE / BORDEAUX-DAX



## TRONÇON SUD GIRONDE - TOULOUSE

Département de la Gironde (33)  
Planche BD01



REALISATION: OCTOBRE 2013  
SOURCE: © IGN SCAN 25  
HERAULT PERRÉ DE FRANCE | egis | GRAND PROJET FERROVIAIRE DU SUD-OUEST | GP SO | Bordeaux-Toulouse - Bordeaux-Dax

### LEGENDE

- Axe du tracé proposé à l'enquête publique
- Bande accompagnant le tracé soumis à l'enquête publique
- Limite départementale
- Limite communale
- Pont Rail (PRA)
- Pont Route (PRO)
- Rabattement de voirie (RAB)
- Déblai
- Remblai
- Ouvrage d'art (Viaduc - Portique)
- Tunnel
- Tranchée couverte
- Aménagement d'un pôle d'échanges multimodal
- Principe de Passage Grande Faune (PGF)
- Gare nouvelle ou Halte SRGV et quai
- Sous-station électrique
- Base travaux
- Base maintenance
- PCVE Point de changement de voie avec évitement



chapitre **2**

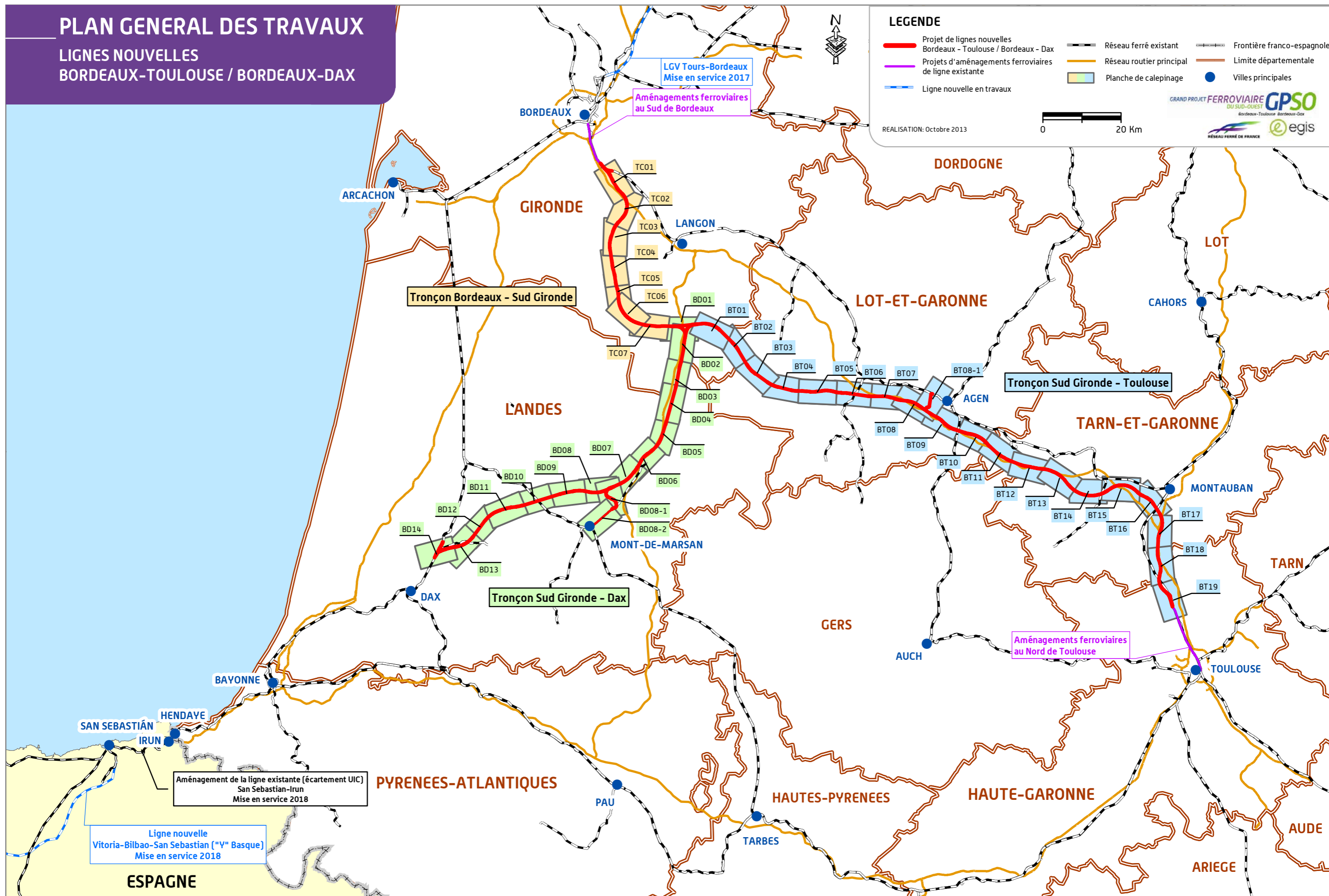
# LE TRONÇON SUD GIRONDE - TOULOUSE





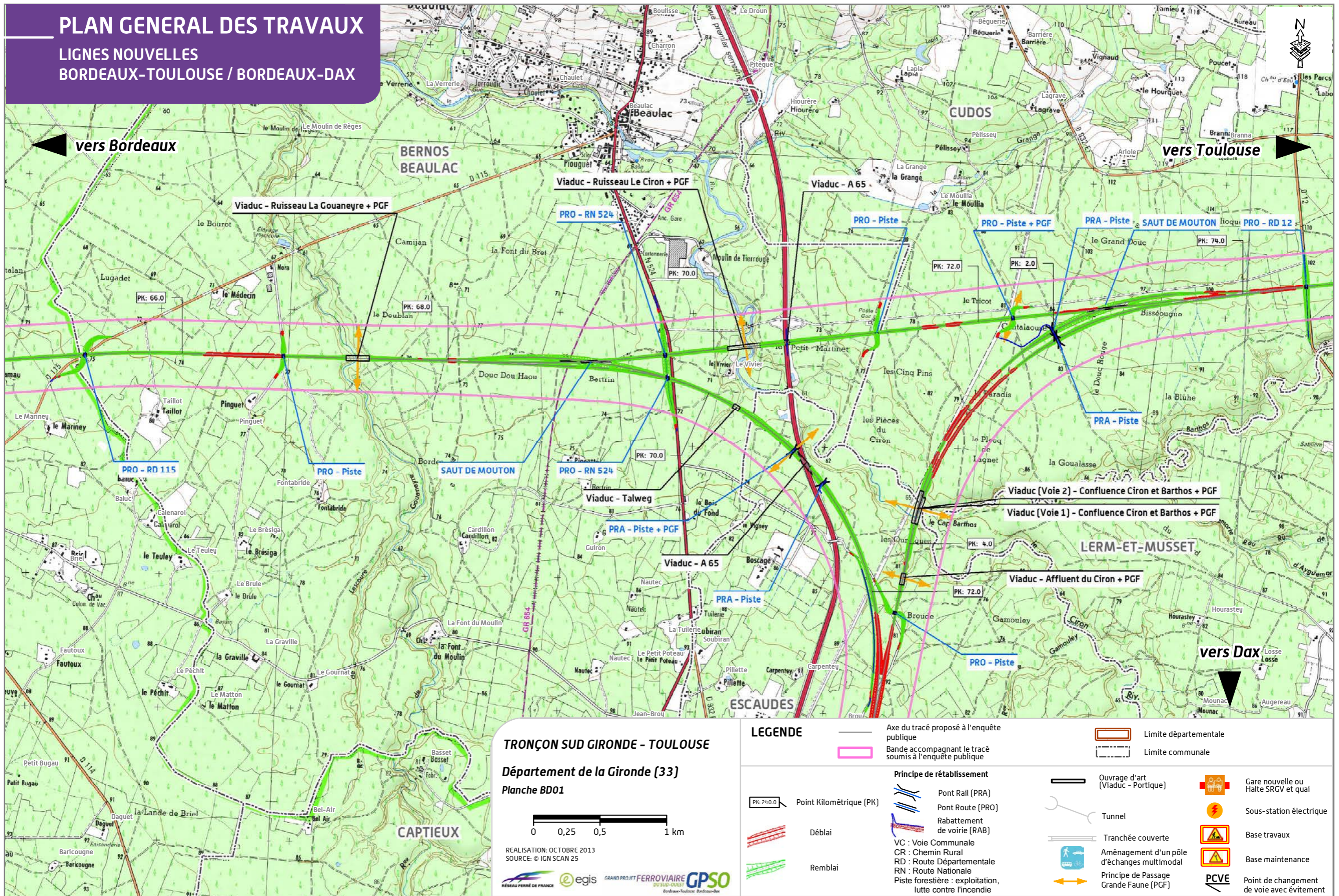
# PLAN GENERAL DES TRAVAUX

## LIGNES NOUVELLES BORDEAUX-TOULOUSE / BORDEAUX-DAX



# PLAN GENERAL DES TRAVAUX

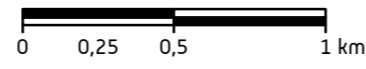
LIGNES NOUVELLES  
BORDEAUX-TOULOUSE / BORDEAUX-DAX



## TRONÇON SUD GIRONDE - TOULOUSE

Département de la Gironde (33)

Planche BD01



REALISATION: OCTOBRE 2013  
SOURCE: © IGN SCAN 25

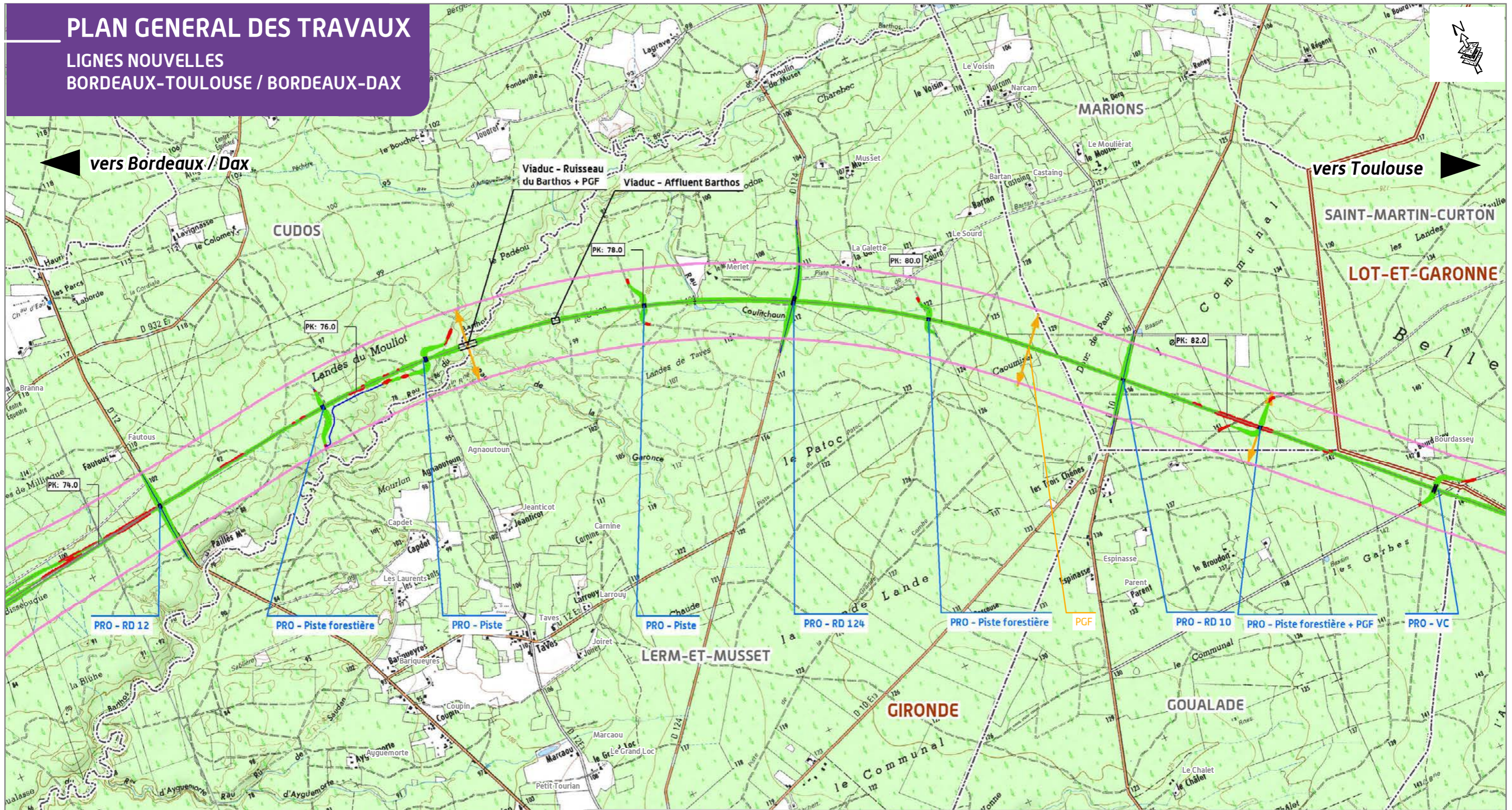


### LEGENDE

- Axe du tracé proposé à l'enquête publique
- Bande accompagnant le tracé soumis à l'enquête publique
- Limite départementale
- Limite communale
- Principe de rétablissement**
  - Pont Rail (PRA)
  - Pont Route (PRO)
  - Rabattement de voirie (RAB)
- Déblai
- Remblai
- Ouvrage d'art (Viaduc - Portique)
- Tunnel
- Tranchée couverte
- Aménagement d'un pôle d'échanges multimodal
- Principe de Passage Grande Faune (PGF)
- Gare nouvelle ou Halte SRGV et quai
- Sous-station électrique
- Base travaux
- Base maintenance
- PCVE Point de changement de voie avec évitement

# PLAN GENERAL DES TRAVAUX

LIGNES NOUVELLES  
BORDEAUX-TOULOUSE / BORDEAUX-DAX



vers Bordeaux / Dax

vers Toulouse

Viaduc - Ruisseau du Barthos + PGF

Viaduc - Affluent Barthos

PRO - RD 12

PRO - Piste forestière

PRO - Piste

PRO - Piste

PRO - RD 124

PRO - Piste forestière

PGF

PRO - RD 10

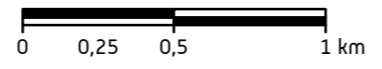
PRO - Piste forestière + PGF

PRO - VC

## TRONÇON SUD GIRONDE - TOULOUSE

Département de la Gironde (33)

Planche BT01



REALISATION: OCTOBRE 2013  
SOURCE: © IGN SCAN 25

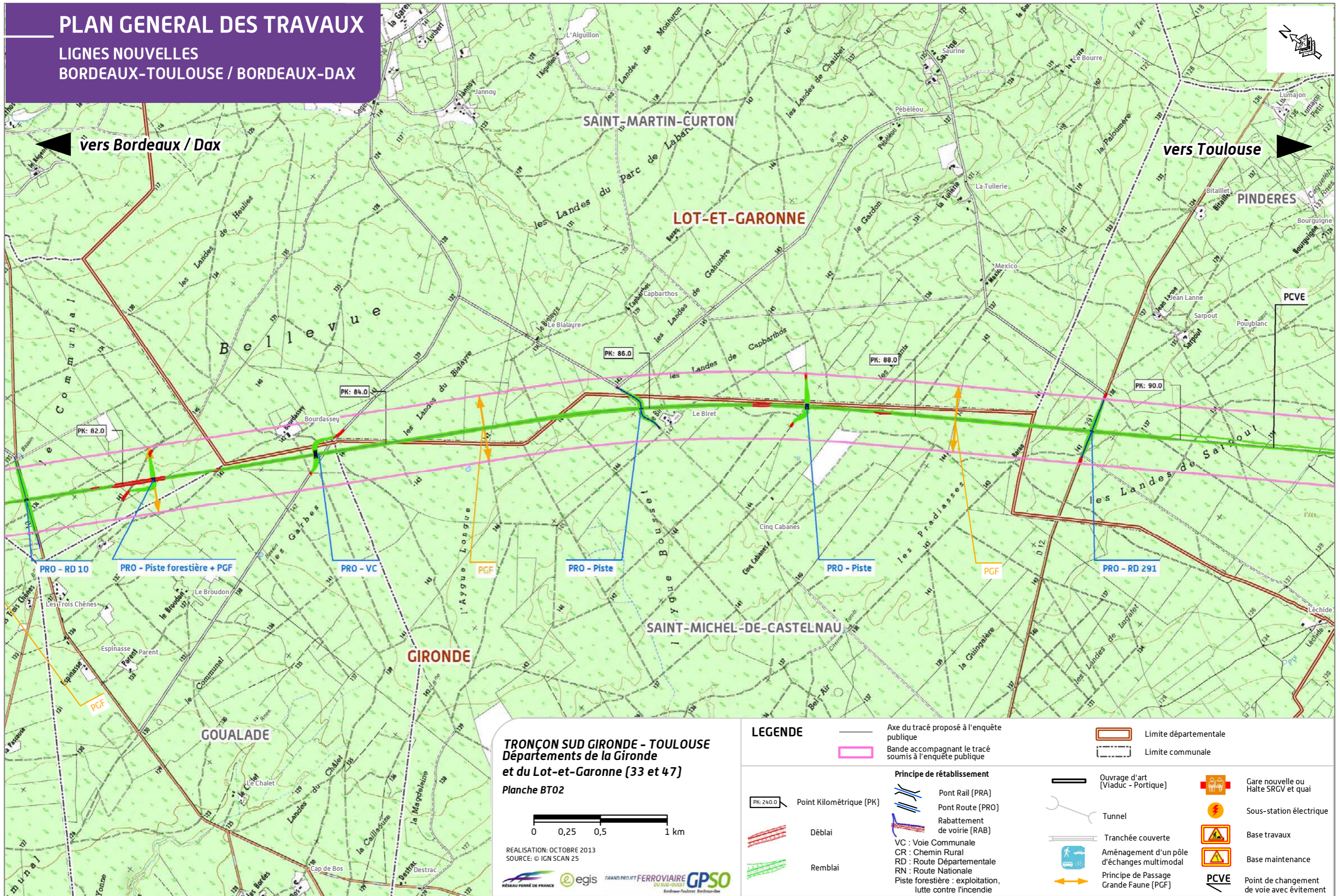


### LEGENDE

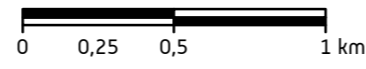
	Axe du tracé proposé à l'enquête publique		Limite départementale
	Bande accompagnant le tracé soumis à l'enquête publique		Limite communale
	Point Kilométrique (PK)		Ouvrage d'art (Viaduc - Portique)
	Déblai		Tunnel
	Remblai		Tranchée couverte
	Pont Rail (PRA)		Aménagement d'un pôle d'échanges multimodal
	Pont Route (PRO)		Principe de Passage Grande Faune (PGF)
	Rabattement de voirie (RAB)		Gare nouvelle ou Halte SRGV et quai
	VC : Voie Communale		Sous-station électrique
	CR : Chemin Rural		Base travaux
	RD : Route Départementale		Base maintenance
	RN : Route Nationale		PCVE
	Piste forestière : exploitation, lutte contre l'incendie		Point de changement de voie avec évitement

# PLAN GENERAL DES TRAVAUX

LIGNES NOUVELLES  
BORDEAUX-TOULOUSE / BORDEAUX-DAX



## TRONÇON SUD GIRONDE - TOULOUSE Départements de la Gironde et du Lot-et-Garonne (33 et 47) Planche BT02



REALISATION: OCTOBRE 2013  
SOURCE: © IGN SCAN 25

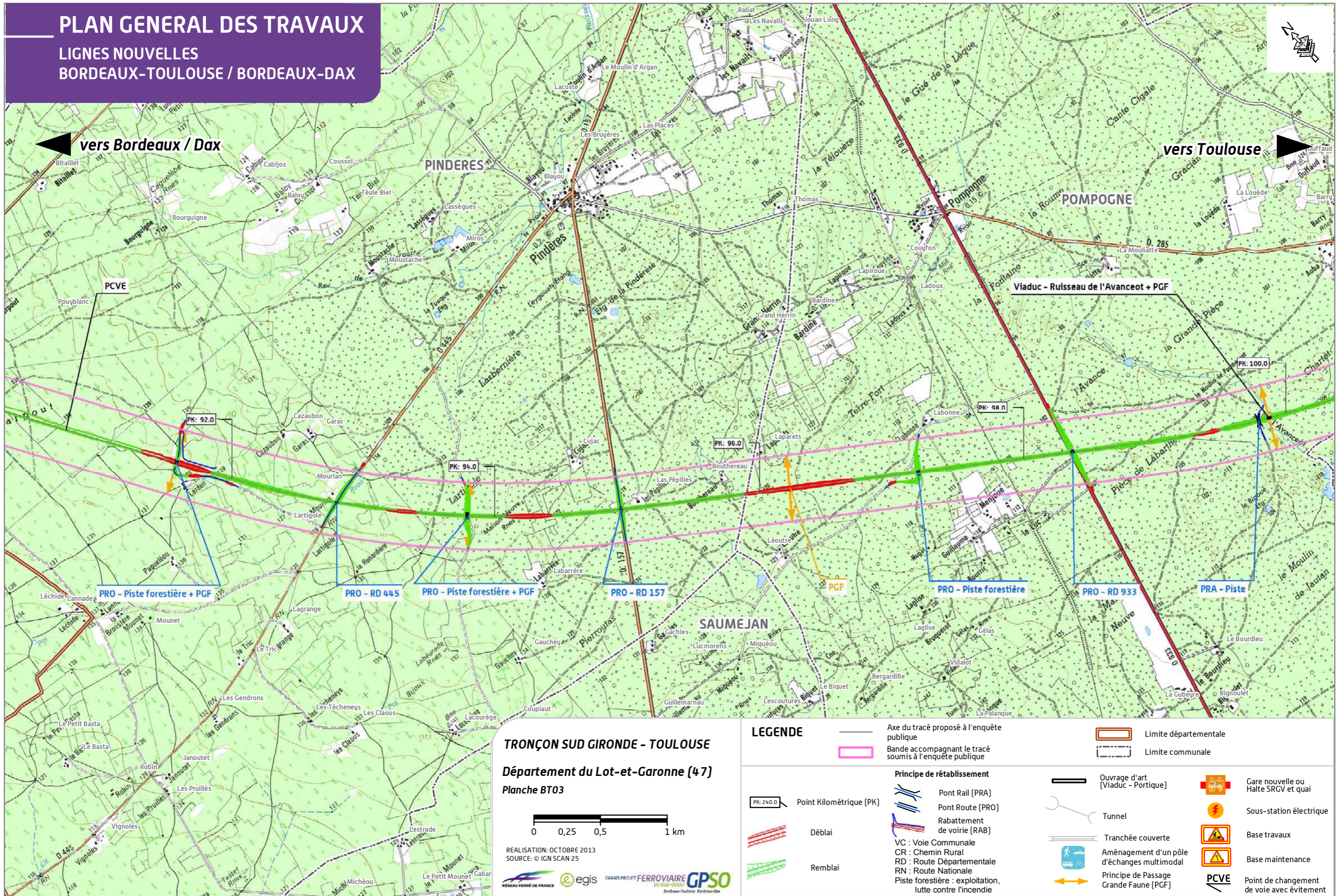


LEGENDE	
	Axe du tracé proposé à l'enquête publique
	Bande accompagnant le tracé soumis à l'enquête publique
	Limite départementale
	Limite communale
	Point Kilométrique (PK)
	Déblai
	Remblai
	Pont Rail (PRA)
	Pont Route (PRO)
	Rabatement de voirie (RAB)
	VC : Voie Communale
	CR : Chemin Rural
	RD : Route Départementale
	RN : Route Nationale
	Piste forestière : exploitation, lutte contre l'incendie
	Ouvrage d'art (Viaduc - Portique)
	Tunnel
	Tranchée couverte
	Aménagement d'un pôle d'échanges multimodal
	Principe de Passage Grande Faune (PGF)
	Gare nouvelle ou Halte SRGV et quai
	Sous-station électrique
	Base travaux
	Base maintenance
	PCVE Point de changement de voie avec évitement

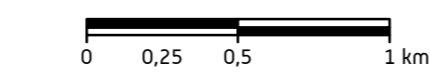


# PLAN GENERAL DES TRAVAUX

LIGNES NOUVELLES  
BORDEAUX-TOULOUSE / BORDEAUX-DAX



## TRONÇON SUD GIRONDE - TOULOUSE Département du Lot-et-Garonne (47) Planche BT03



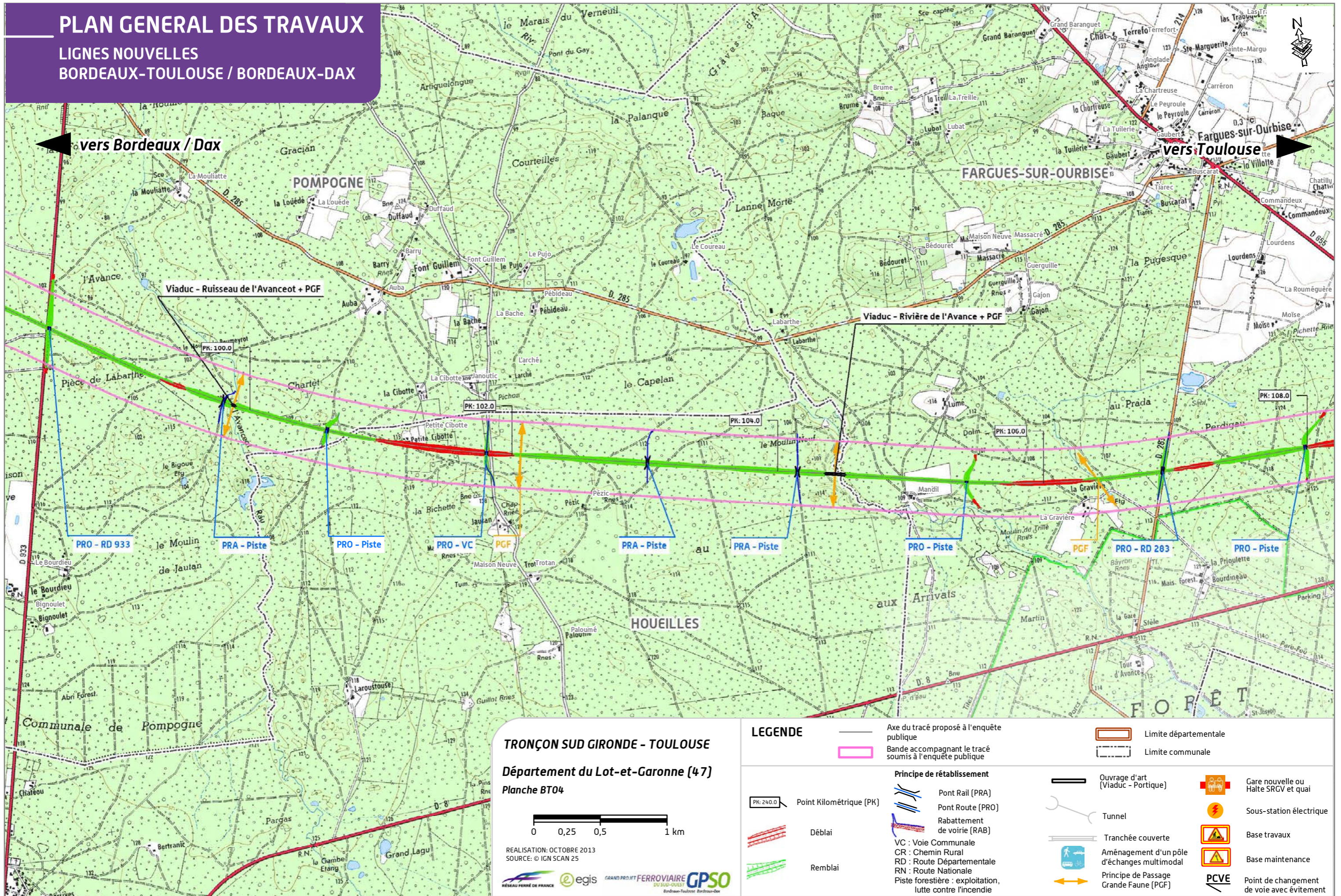
REALISATION: OCTOBRE 2013  
SOURCE: © IGN SCAN 25



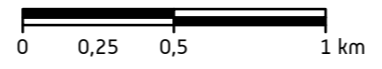
LEGENDE	
	Axe du tracé proposé à l'enquête publique
	Bande accompagnant le tracé soumis à l'enquête publique
	Limite départementale
	Limite communale
	Point Kilométrique (PK)
	Déblai
	Remblai
	Pont Rail (PRA)
	Pont Route (PRO)
	Rabatement de voirie (RAB)
	VC : Voie Communale
	CR : Chemin Rural
	RD : Route Départementale
	RN : Route Nationale
	Piste forestière : exploitation, lutte contre l'incendie
	Ouvrage d'art (Viaduc - Portique)
	Tunnel
	Tranchée couverte
	Aménagement d'un pôle d'échanges multimodal
	Principe de Passage Grande Faune (PGF)
	Gare nouvelle ou Halte SRGV et quai
	Sous-station électrique
	Base travaux
	Base maintenance
	PCVE Point de changement de voie avec évitement

# PLAN GENERAL DES TRAVAUX

LIGNES NOUVELLES  
BORDEAUX-TOULOUSE / BORDEAUX-DAX



**TRONÇON SUD GIRONDE - TOULOUSE**  
**Département du Lot-et-Garonne (47)**  
**Planche BT04**

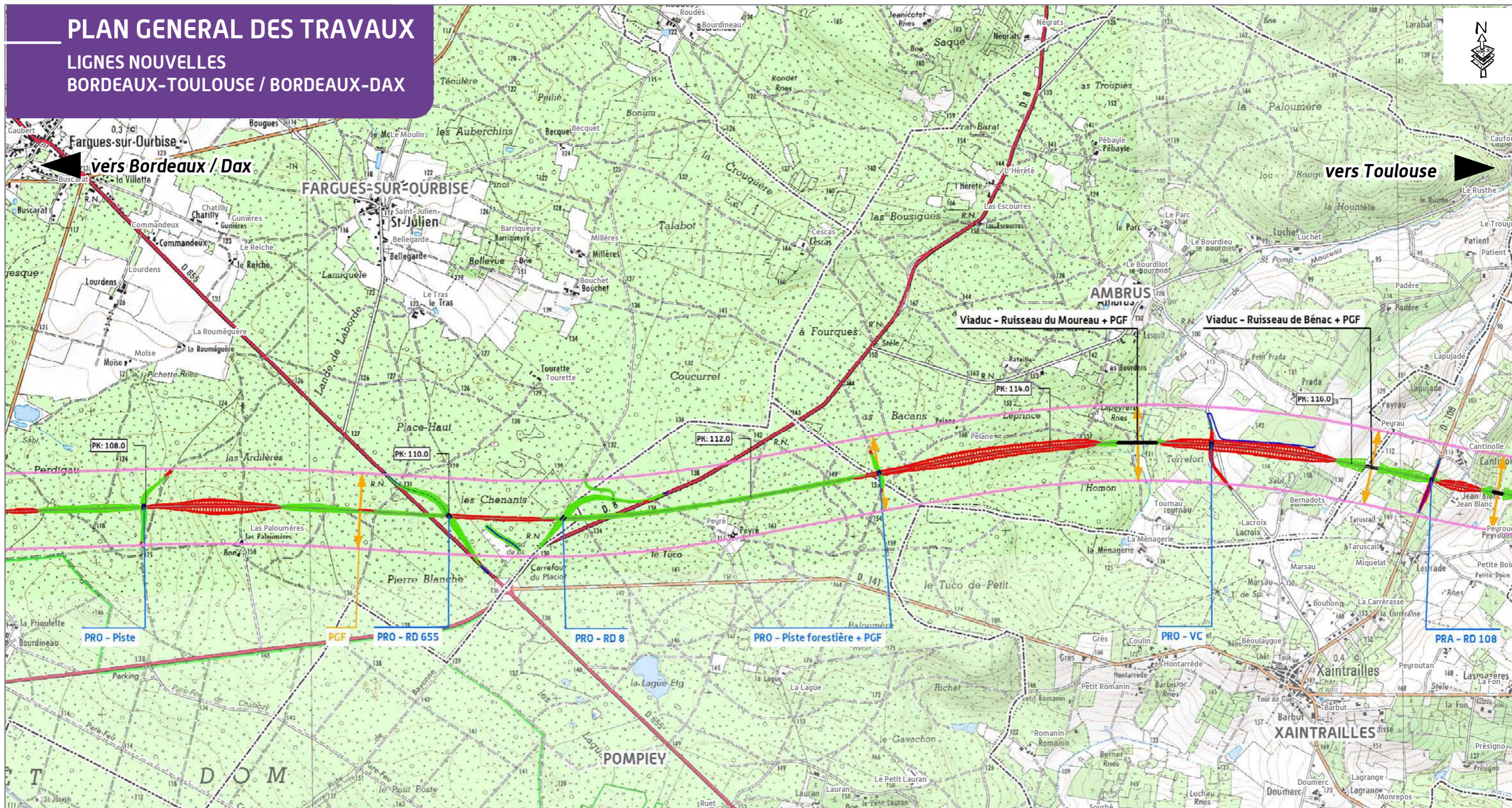


REALISATION: OCTOBRE 2013  
SOURCE: © IGN SCAN 25

LEGENDE	
	Axe du tracé proposé à l'enquête publique
	Bande accompagnant le tracé soumis à l'enquête publique
	Limite départementale
	Limite communale
	Point Kilométrique (PK)
	Déblai
	Remblai
	Pont Rail (PRA)
	Pont Route (PRO)
	Rabatement de voirie (RAB)
	VC : Voie Communale
	CR : Chemin Rural
	RD : Route Départementale
	RN : Route Nationale
	Piste forestière : exploitation, lutte contre l'incendie
	Ouvrage d'art (Viaduc - Portique)
	Tunnel
	Tranchée couverte
	Aménagement d'un pôle d'échanges multimodal
	Principe de Passage Grande Faune (PGF)
	Gare nouvelle ou Halte SRGV et quai
	Sous-station électrique
	Base travaux
	Base maintenance
	Point de changement de voie avec évitement

# PLAN GENERAL DES TRAVAUX

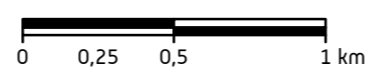
## LIGNES NOUVELLES BORDEAUX-TOULOUSE / BORDEAUX-DAX



### TRONÇON SUD GIRONDE - TOULOUSE

#### Département du Lot-et-Garonne (47)

#### Planche BT05



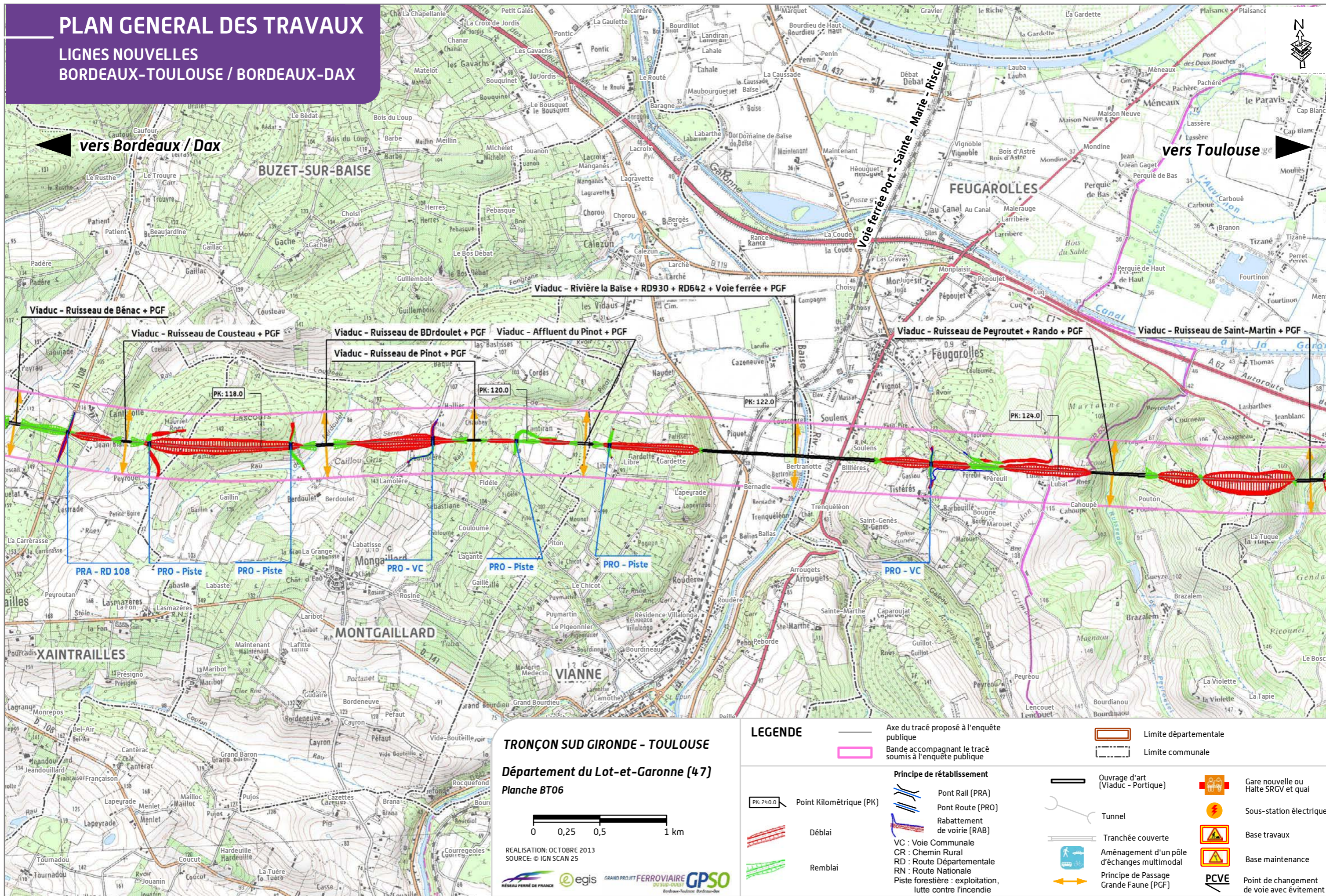
REALISATION: OCTOBRE 2013  
SOURCE: © IGN SCAN 25



LEGENDE	
	Axe du tracé proposé à l'enquête publique
	Bande accompagnant le tracé soumis à l'enquête publique
	Limite départementale
	Limite communale
	Point Kilométrique (PK)
	Déblai
	Remblai
	Pont Rail (PRA)
	Pont Route (PRO)
	Rabatement de voirie (RAB)
	VC : Voie Communale
	CR : Chemin Rural
	RD : Route Départementale
	RN : Route Nationale
	Piste forestière : exploitation, lutte contre l'incendie
	Ouvrage d'art (Viaduc - Portique)
	Tunnel
	Tranchée couverte
	Aménagement d'un pôle d'échanges multimodal
	Principe de Passage Grande Faune (PGF)
	Gare nouvelle ou Halte SRGV et quai
	Sous-station électrique
	Base travaux
	Base maintenance
	Point de changement de voie avec évitement

# PLAN GENERAL DES TRAVAUX

## LIGNES NOUVELLES BORDEAUX-TOULOUSE / BORDEAUX-DAX



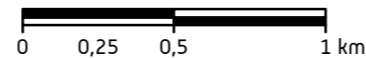
vers Bordeaux / Dax

vers Toulouse

### TRONÇON SUD GIRONDE - TOULOUSE

#### Département du Lot-et-Garonne (47)

#### Planche BT06



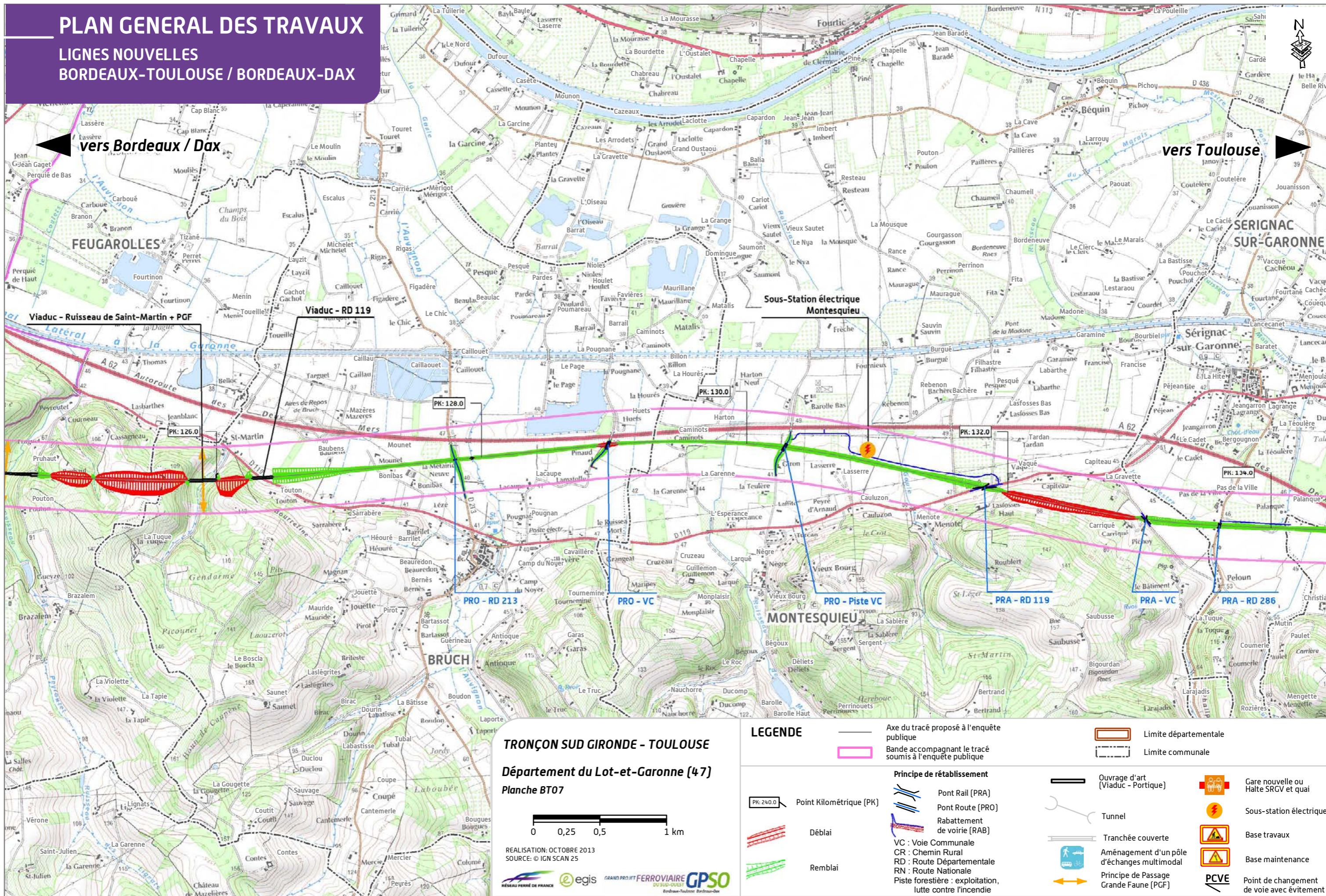
REALISATION: OCTOBRE 2013  
SOURCE: © IGN SCAN 25

GRAND PROJET FERROVIAIRE GPSO DU SUD-OUEST

LEGENDE	
	Axe du tracé proposé à l'enquête publique
	Bande accompagnant le tracé soumis à l'enquête publique
	Limite départementale
	Limite communale
	Point Kilométrique (PK)
	Déblai
	Remblai
	Pont Rail (PRA)
	Pont Route (PRO)
	Rabatement de voirie (RAB)
	VC : Voie Communale
	CR : Chemin Rural
	RD : Route Départementale
	RN : Route Nationale
	Piste forestière : exploitation, lutte contre l'incendie
	Ouvrage d'art (Viaduc - Portique)
	Tunnel
	Tranchée couverte
	Aménagement d'un pôle d'échanges multimodal
	Principe de Passage Grande Faune (PGF)
	Gare nouvelle ou Halte SRGV et quai
	Sous-station électrique
	Base travaux
	Base maintenance
	PCVE Point de changement de voie avec évitement

# PLAN GENERAL DES TRAVAUX

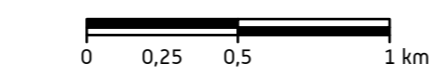
## LIGNES NOUVELLES BORDEAUX-TOULOUSE / BORDEAUX-DAX



### TRONÇON SUD GIRONDE - TOULOUSE

#### Département du Lot-et-Garonne (47)

#### Planche BT07

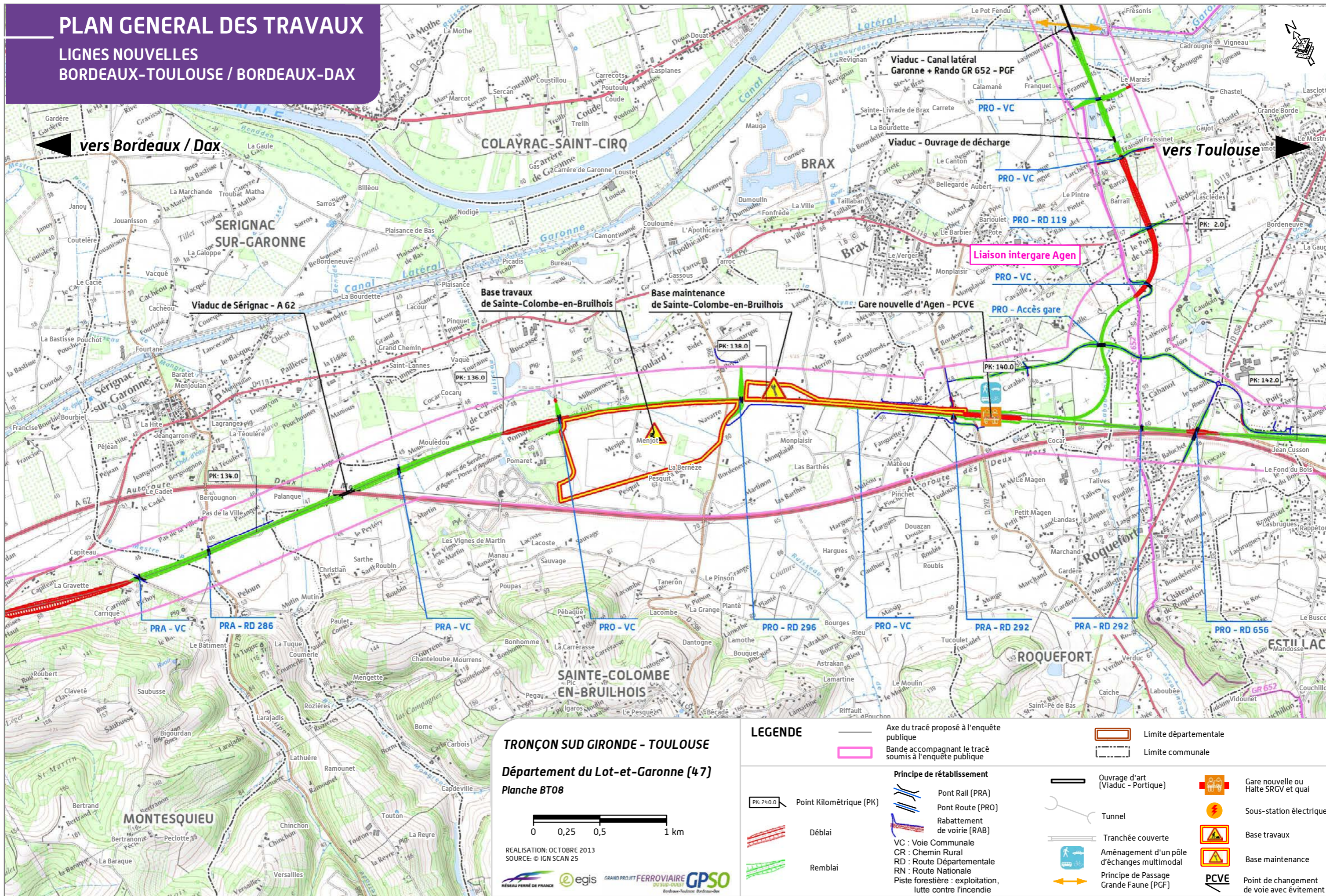


REALISATION: OCTOBRE 2013  
SOURCE: © IGN SCAN 25

LEGENDE	
	Axe du tracé proposé à l'enquête publique
	Bande accompagnant le tracé soumis à l'enquête publique
	Limite départementale
	Limite communale
	Point Kilométrique (PK)
	Déblai
	Remblai
	Pont Rail (PRA)
	Pont Route (PRO)
	Rabatement de voirie (RAB)
	VC : Voie Communale
	CR : Chemin Rural
	RD : Route Départementale
	RN : Route Nationale
	Piste forestière : exploitation, lutte contre l'incendie
	Ouvrage d'art (Viaduc - Portique)
	Tunnel
	Tranchée couverte
	Aménagement d'un pôle d'échanges multimodal
	Principe de Passage Grande Faune (PGF)
	Gare nouvelle ou Halte SRGBV et quai
	Sous-station électrique
	Base travaux
	Base maintenance
	PCVE
	Point de changement de voie avec évitement

# PLAN GENERAL DES TRAVAUX

## LIGNES NOUVELLES BORDEAUX-TOULOUSE / BORDEAUX-DAX



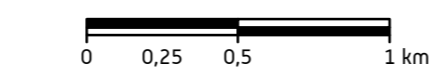
vers Bordeaux / Dax

vers Toulouse

### TRONÇON SUD GIRONDE - TOULOUSE

#### Département du Lot-et-Garonne (47)

#### Planche BT08

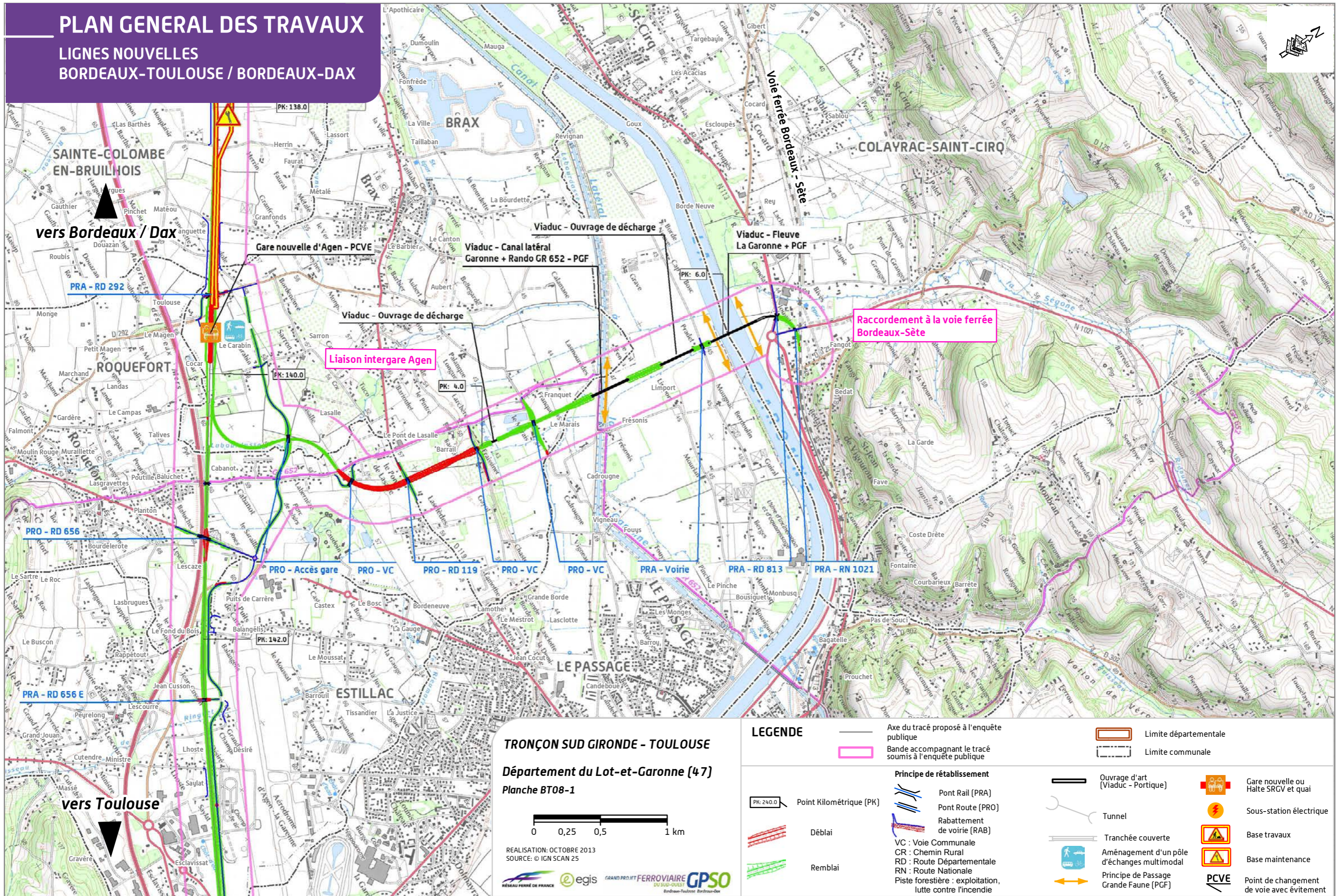


REALISATION: OCTOBRE 2013  
SOURCE: © IGN SCAN 25

LEGENDE	
	Axe du tracé proposé à l'enquête publique
	Bande accompagnant le tracé soumis à l'enquête publique
	Limite départementale
	Limite communale
	Ouvrage d'art (Viaduc - Portique)
	Tunnel
	Tranchée couverte
	Aménagement d'un pôle d'échanges multimodal
	Principe de Passage Grande Faune (PGF)
	Gare nouvelle ou Halte SRGV et quai
	Sous-station électrique
	Base travaux
	Base maintenance
	PCVE
	Point de changement de voie avec évitement
	Principe de rétablissement
	Pont Rail (PRA)
	Pont Route (PRO)
	Rabatement de voirie (RAB)
	VC : Voie Communale
	CR : Chemin Rural
	RD : Route Départementale
	RN : Route Nationale
	Piste forestière : exploitation, lutte contre l'incendie
	Point Kilométrique (PK)
	Déblai
	Remblai

# PLAN GENERAL DES TRAVAUX

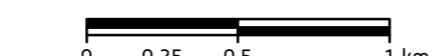
## LIGNES NOUVELLES BORDEAUX-TOULOUSE / BORDEAUX-DAX



Liaison intergare Agen

Raccordement à la voie ferrée Bordeaux-Sète

**TRONÇON SUD GIRONDE - TOULOUSE**  
Département du Lot-et-Garonne (47)  
Planche BT08-1

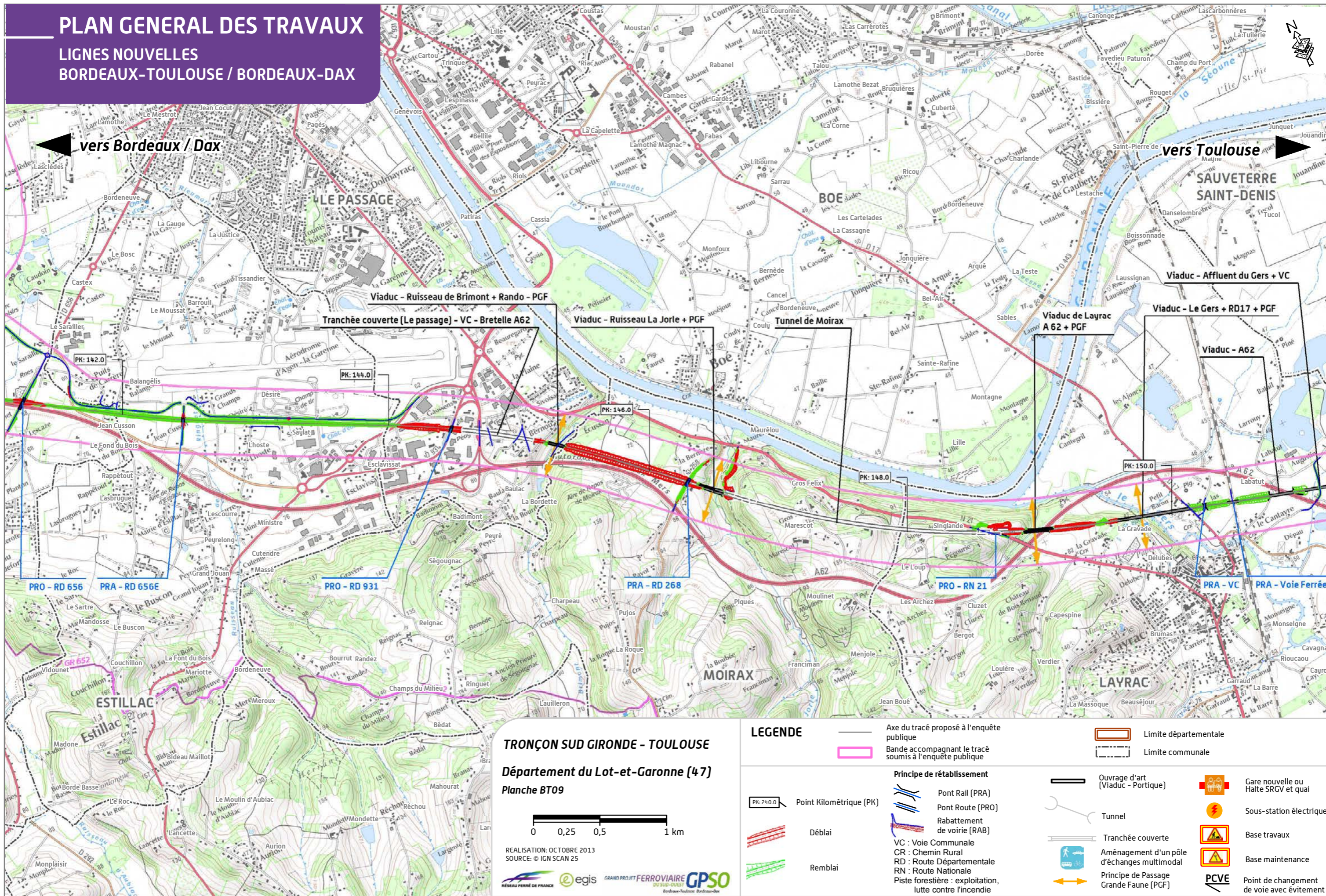


REALISATION: OCTOBRE 2013  
SOURCE: © IGN SCAN 25  
égis GRAND PROJET FERROVIAIRE DU SUD-OUEST GPSSO

LEGENDE	
	Axe du tracé proposé à l'enquête publique
	Bande accompagnant le tracé soumis à l'enquête publique
	Limite départementale
	Limite communale
	Point Kilométrique (PK)
	Déblai
	Remblai
	Pont Rail (PRA)
	Pont Route (PRO)
	Rabatement de voirie (RAB)
	VC : Voie Communale
	CR : Chemin Rural
	RD : Route Départementale
	RN : Route Nationale
	Piste forestière : exploitation, lutte contre l'incendie
	Ouvrage d'art (Viaduc - Portique)
	Tunnel
	Tranchée couverte
	Aménagement d'un pôle d'échanges multimodal
	Principe de Passage Grande Faune (PGF)
	Gare nouvelle ou Halte SRGV et quai
	Sous-station électrique
	Base travaux
	Base maintenance
	PCVE Point de changement de voie avec évitement

# PLAN GENERAL DES TRAVAUX

## LIGNES NOUVELLES BORDEAUX-TOULOUSE / BORDEAUX-DAX



vers Bordeaux / Dax

vers Toulouse

Viaduc - Ruisseau de Brimont + Rando - PGF

Tranchée couverte (Le passage) - VC - Bretelle A62

Viaduc - Ruisseau La Jorle + PGF

Tunnel de Moirax

Viaduc de Layrac A 62 + PGF

Viaduc - Le Gers + RD17 + PGF

Viaduc - A62

PRO - RD 656 PRA - RD 656E

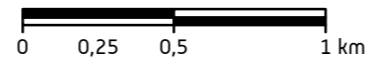
PRO - RD 931

PRA - RD 268

PRO - RN 21

PRA - VC PRA - Voie Ferrée

**TRONÇON SUD GIRONDE - TOULOUSE**  
**Département du Lot-et-Garonne (47)**  
**Planche BT09**



REALISATION: OCTOBRE 2013  
SOURCE: © IGN SCAN 25

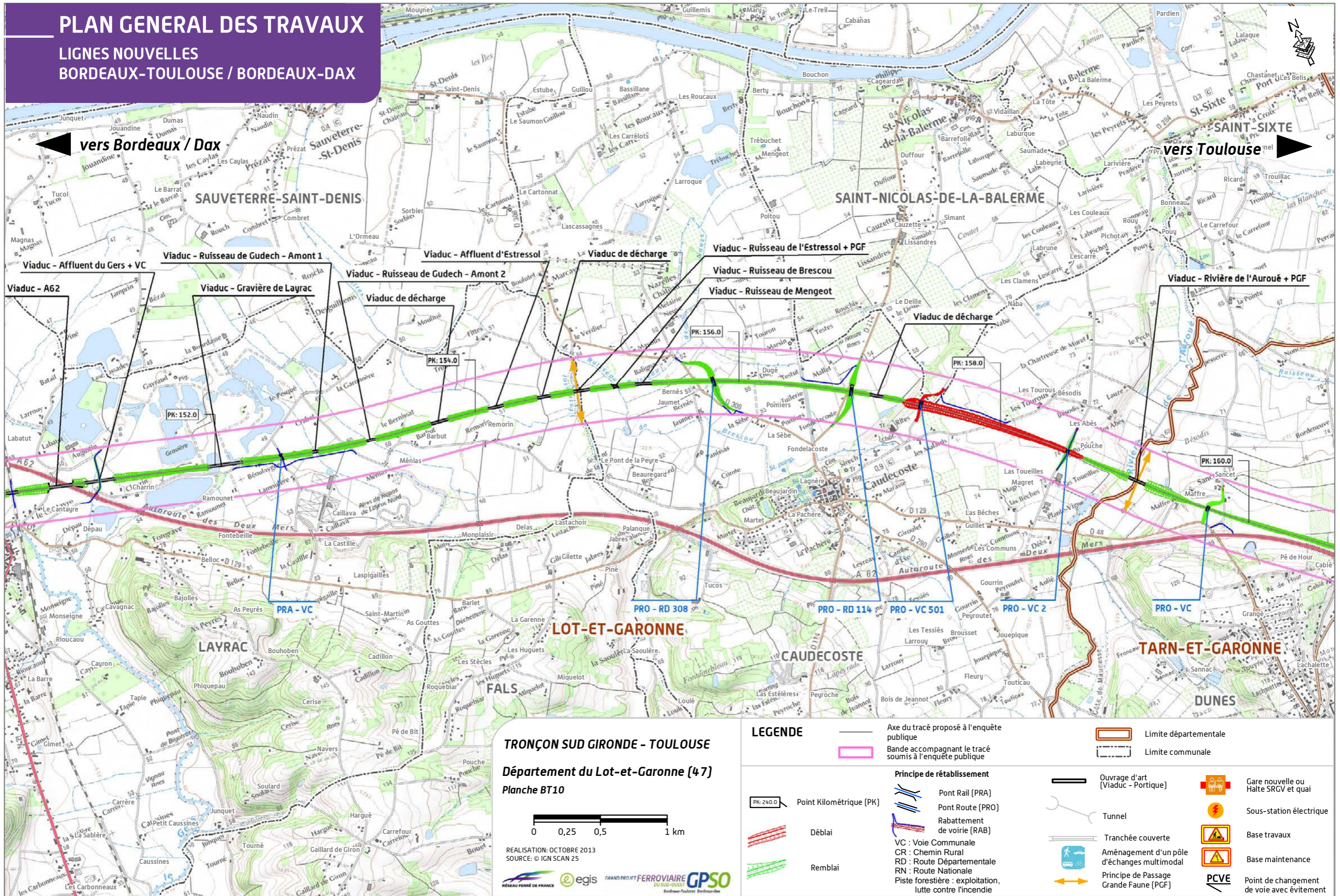


LEGENDE	
	Axe du tracé proposé à l'enquête publique
	Bande accompagnant le tracé soumis à l'enquête publique
	Limite départementale
	Limite communale
	Point Kilométrique (PK)
	Déblai
	Remblai
	Pont Rail (PRA)
	Pont Route (PRO)
	Rabatement de voirie (RAB)
	VC : Voie Communale
	CR : Chemin Rural
	RD : Route Départementale
	RN : Route Nationale
	Piste forestière : exploitation, lutte contre l'incendie
	Ouvrage d'art (Viaduc - Portique)
	Tunnel
	Tranchée couverte
	Aménagement d'un pôle d'échanges multimodal
	Principe de Passage Grande Faune (PGF)
	Gare nouvelle ou Halte SRGV et quai
	Sous-station électrique
	Base travaux
	Base maintenance
	PCVE Point de changement de voie avec évitement

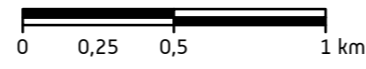


# PLAN GENERAL DES TRAVAUX

LIGNES NOUVELLES  
BORDEAUX-TOULOUSE / BORDEAUX-DAX



**TRONÇON SUD GIRONDE - TOULOUSE**  
**Département du Lot-et-Garonne (47)**  
**Planche BT10**

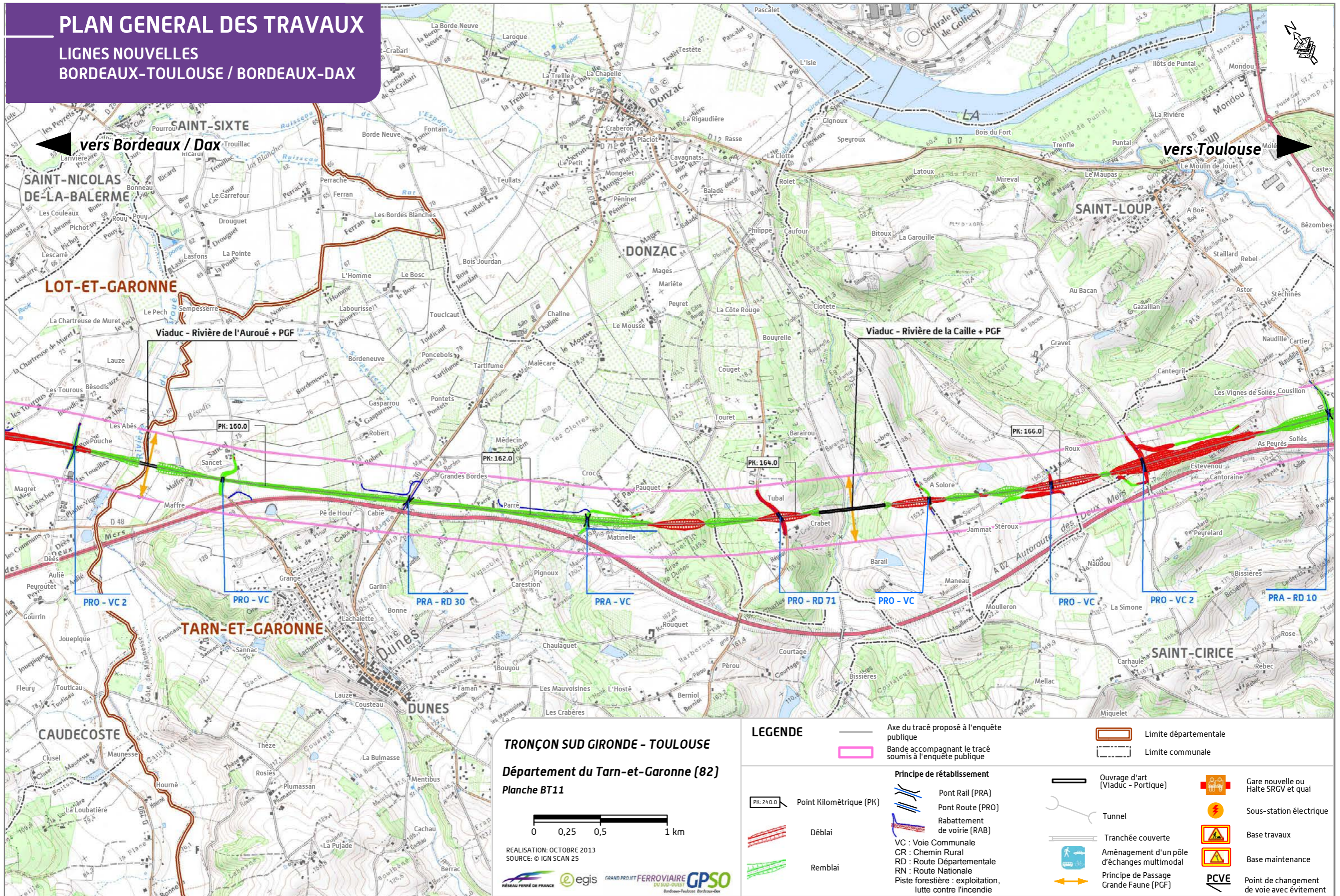


REALISATION: OCTOBRE 2013  
SOURCE: © IGN SCAN 25

LEGENDE	
	Axe du tracé proposé à l'enquête publique
	Bande accompagnant le tracé soumis à l'enquête publique
	Limite départementale
	Limite communale
	Ouvrage d'art (Viaduc - Portique)
	Tunnel
	Tranchée couverte
	Aménagement d'un pôle d'échanges multimodal
	Principe de Passage Grande Faune (PGF)
	Gare nouvelle ou Halte SRGV et quai
	Sous-station électrique
	Base travaux
	Base maintenance
	PCVE Point de changement de voie avec évitement
	Principe de rétablissement
	Pont Rail (PRA)
	Pont Route (PRO)
	Rabatement de voirie (RAB)
	Déblai
	Remblai
	VC : Voie Communale
	CR : Chemin Rural
	RD : Route Départementale
	RN : Route Nationale
	Piste forestière : exploitation, lutte contre l'incendie

# PLAN GENERAL DES TRAVAUX

LIGNES NOUVELLES  
BORDEAUX-TOULOUSE / BORDEAUX-DAX



vers Bordeaux / Dax

vers Toulouse

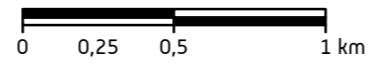
LOT-ET-GARONNE

Viaduc - Rivière de l'Auroué + PGF

Viaduc - Rivière de la Caille + PGF

TARN-ET-GARONNE

**TRONÇON SUD GIRONDE - TOULOUSE**  
**Département du Tarn-et-Garonne (82)**  
**Planche BT11**



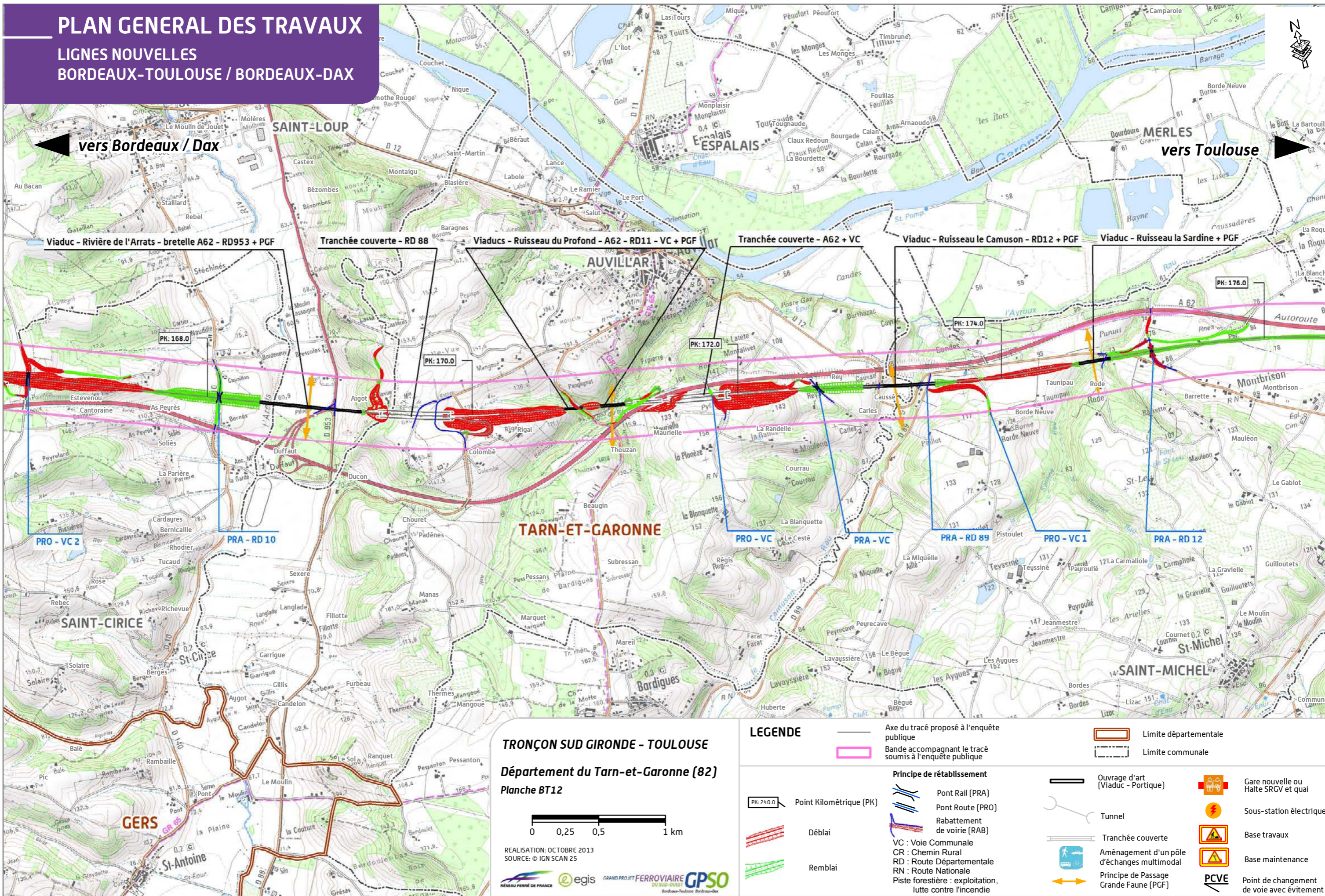
REALISATION: OCTOBRE 2013  
SOURCE: © IGN SCAN 25  
MÉRIEU PÉRIÉ DE FRANCE egis GRAND PROJET FERROVIAIRE GPSO DU SUD-OUEST Bordeaux-Toulouse Bordeaux-Dax

## LEGENDE

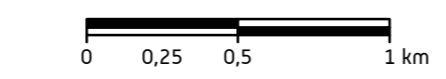
- Axe du tracé proposé à l'enquête publique
- Bande accompagnant le tracé soumis à l'enquête publique
- Limite départementale
- Limite communale
- Principe de rétablissement**
  - Pont Rail (PRA)
  - Pont Route (PRO)
  - Rabattement de voirie (RAB)
- VC : Voie Communale
- CR : Chemin Rural
- RD : Route Départementale
- RN : Route Nationale
- Piste forestière : exploitation, lutte contre l'incendie
- Ouvrage d'art (Viaduc - Portique)
- Tunnel
- Tranchée couverte
- Aménagement d'un pôle d'échanges multimodal
- Principe de Passage Grande Faune (PGF)
- Gare nouvelle ou Halte SRGV et quai
- Sous-station électrique
- Base travaux
- Base maintenance
- PCVE Point de changement de voie avec évitement

# PLAN GENERAL DES TRAVAUX

## LIGNES NOUVELLES BORDEAUX-TOULOUSE / BORDEAUX-DAX



**TRONÇON SUD GIRONDE - TOULOUSE**  
**Département du Tarn-et-Garonne (82)**  
**Planche BT12**



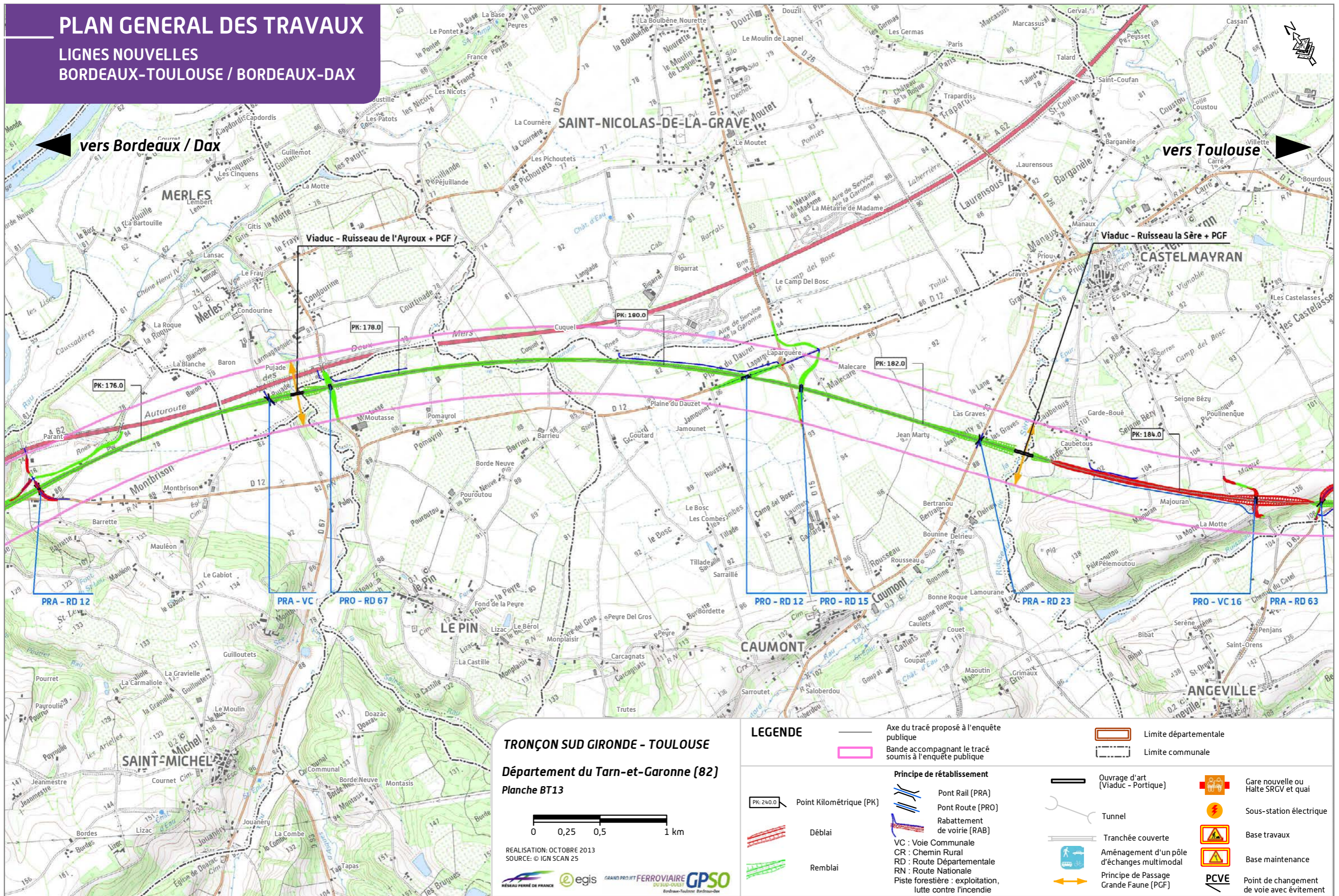
REALISATION: OCTOBRE 2013  
 SOURCE: © IGN SCAN 25

**egis** **GRAND PROJET FERROVIAIRE GPSO**  
 DU SUD-OUEST  
 Bordeaux-Toulouse - Bordeaux-Dax

LEGENDE	
	Axe du tracé proposé à l'enquête publique
	Bande accompagnant le tracé soumis à l'enquête publique
	Limite départementale
	Limite communale
	Ouvrage d'art (Viaduc - Portique)
	Tunnel
	Tranchée couverte
	Aménagement d'un pôle d'échanges multimodal
	Principe de Passage Grande Faune (PGF)
	Gare nouvelle ou Halte SRGV et quai
	Sous-station électrique
	Base travaux
	Base maintenance
	PCVE Point de changement de voie avec évitement
	Principe de rétablissement
	Pont Rail (PRA)
	Pont Route (PRO)
	Rabatement de voirie (RAB)
	VC : Voie Communale
	CR : Chemin Rural
	RD : Route Départementale
	RN : Route Nationale
	Piste forestière : exploitation, lutte contre l'incendie
	Déblai
	Remblai
	Point Kilométrique (PK)

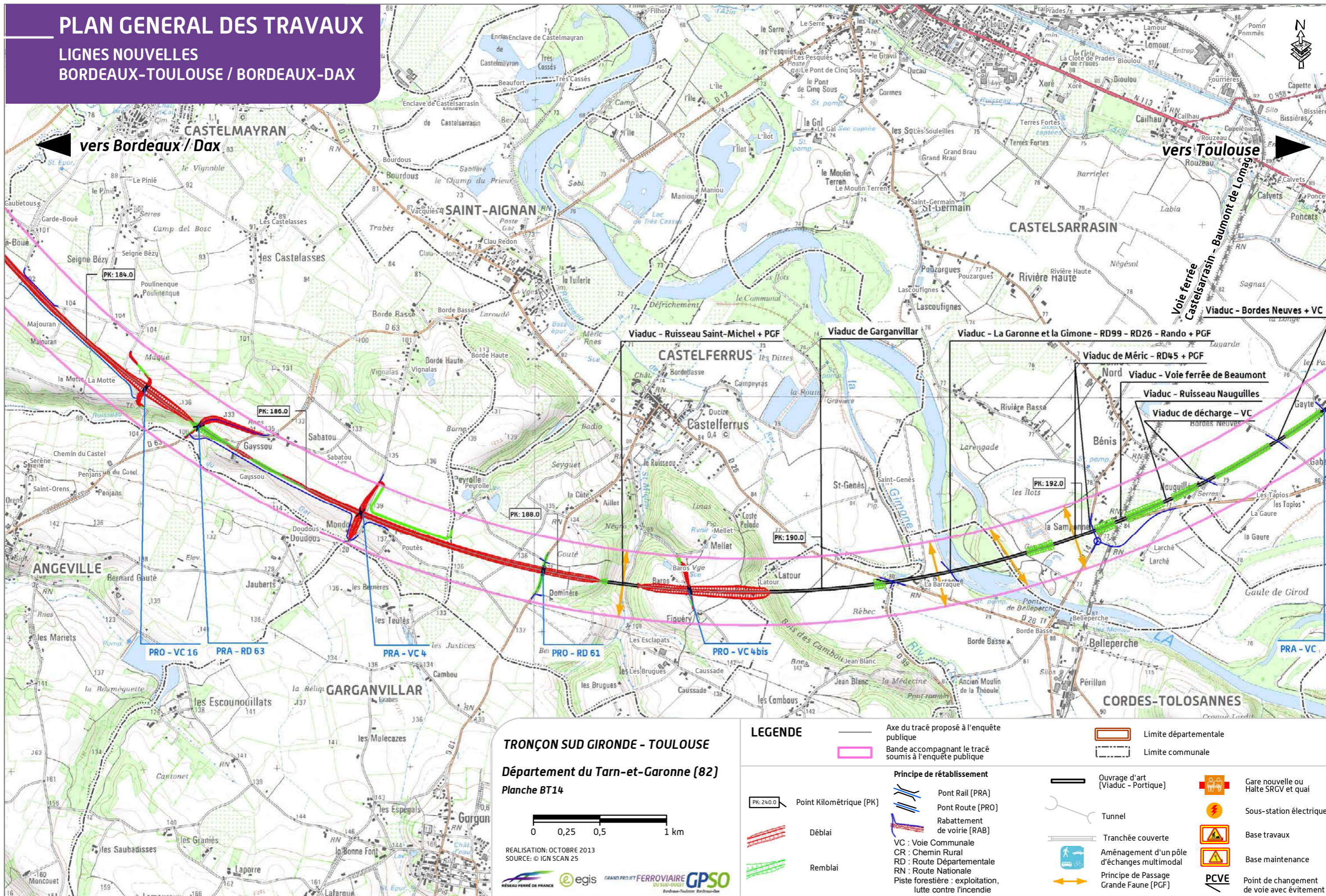
# PLAN GENERAL DES TRAVAUX

LIGNES NOUVELLES  
BORDEAUX-TOULOUSE / BORDEAUX-DAX



# PLAN GENERAL DES TRAVAUX

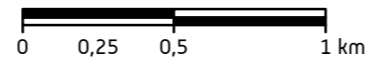
## LIGNES NOUVELLES BORDEAUX-TOULOUSE / BORDEAUX-DAX



vers Bordeaux / Dax

vers Toulouse

**TRONÇON SUD GIRONDE - TOULOUSE**  
**Département du Tarn-et-Garonne (82)**  
**Planche BT14**

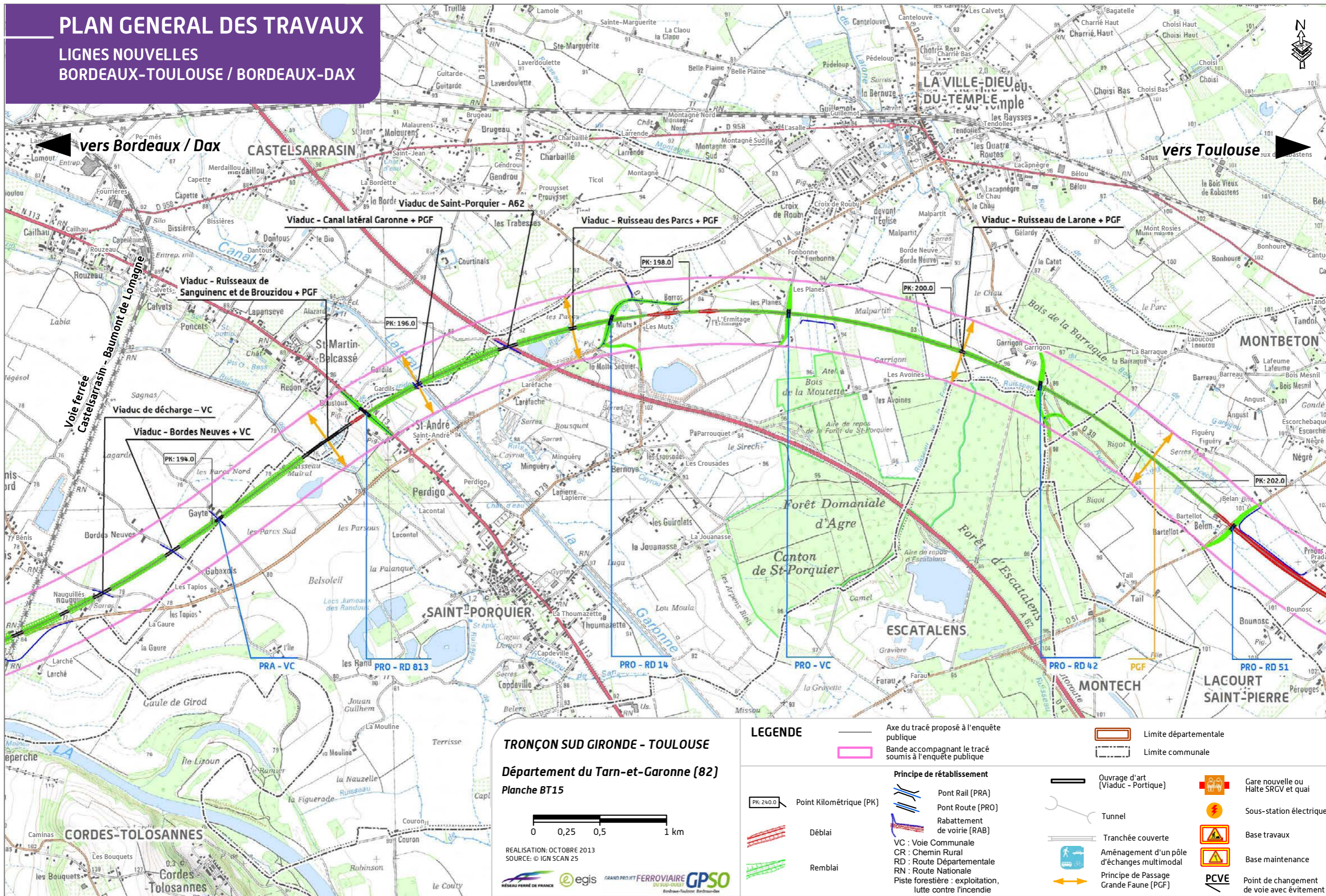


REALISATION: OCTOBRE 2013  
 SOURCE: © IGN SCAN 25

LEGENDE	
	Axe du tracé proposé à l'enquête publique
	Bande accompagnant le tracé soumis à l'enquête publique
	Limite départementale
	Limite communale
	Point Kilométrique (PK)
	Déblai
	Remblai
	Pont Rail (PRA)
	Pont Route (PRO)
	Rabatement de voirie (RAB)
	VC : Voie Communale
	CR : Chemin Rural
	RD : Route Départementale
	RN : Route Nationale
	Piste forestière : exploitation, lutte contre l'incendie
	Ouvrage d'art (Viaduc - Portique)
	Tunnel
	Tranchée couverte
	Aménagement d'un pôle d'échanges multimodal
	Principe de Passage Grande Faune (PGF)
	Gare nouvelle ou Halte SRGV et quai
	Sous-station électrique
	Base travaux
	Base maintenance
	PCVE Point de changement de voie avec évitement

# PLAN GENERAL DES TRAVAUX

## LIGNES NOUVELLES BORDEAUX-TOULOUSE / BORDEAUX-DAX



vers Bordeaux / Dax

vers Toulouse

Viaduc - Canal latéral Garonne + PGF

Viaduc - Ruisseau des Parcs + PGF

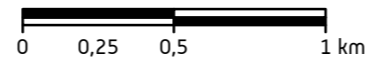
Viaduc - Ruisseau de Larone + PGF

Viaduc - Ruisseaux de Sanguinenc et de Brouzidou + PGF

Viaduc de décharge - VC

Viaduc - Bordes Neuves + VC

**TRONÇON SUD GIRONDE - TOULOUSE**  
**Département du Tarn-et-Garonne (82)**  
**Planche BT15**

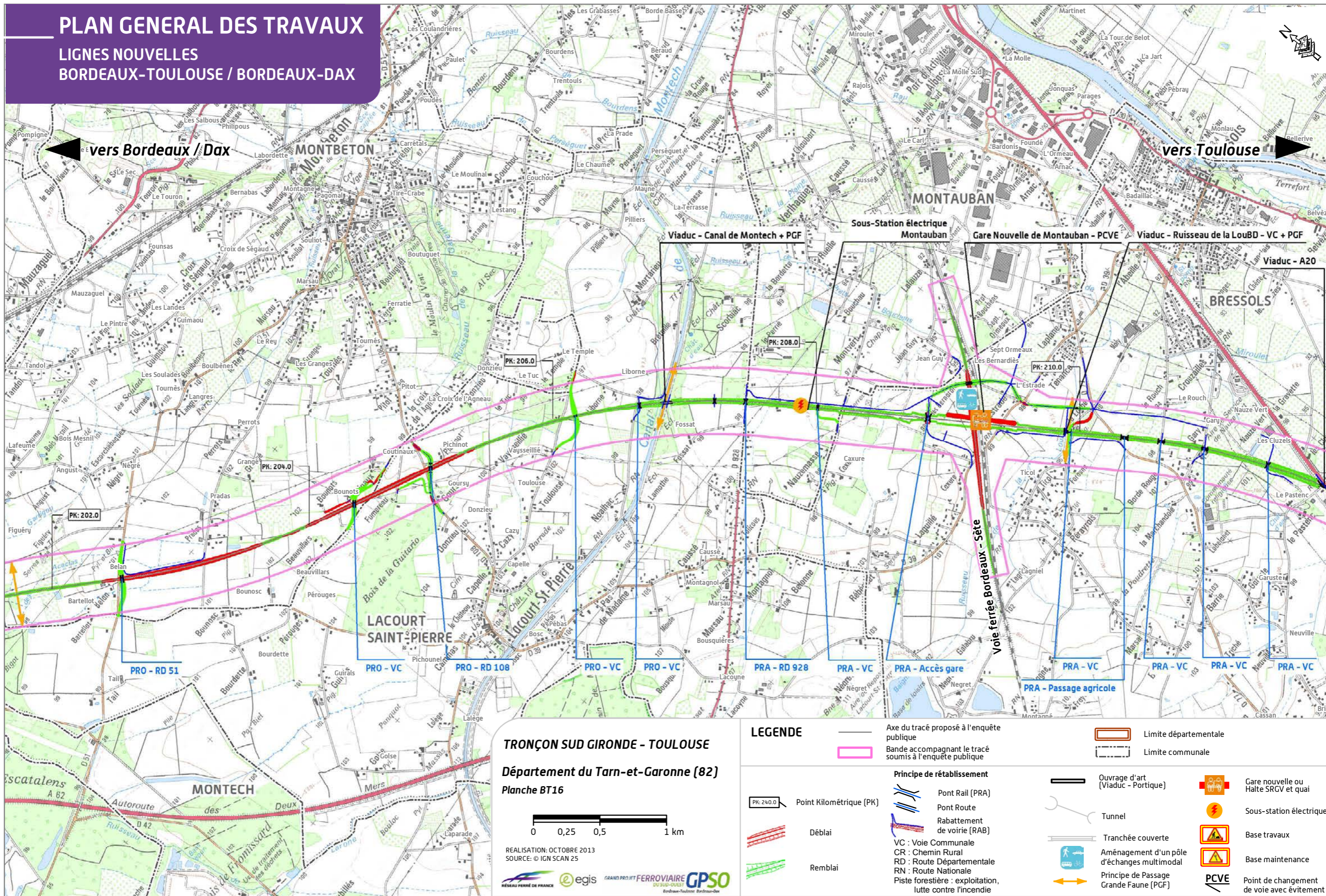


REALISATION: OCTOBRE 2013  
SOURCE: © IGN SCAN 25

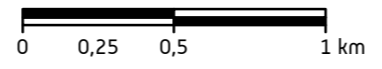
LEGENDE	
	Axe du tracé proposé à l'enquête publique
	Bande accompagnant le tracé soumis à l'enquête publique
	Limite départementale
	Limite communale
	Pont Rail (PRA)
	Pont Route (PRO)
	Rabattement de voirie (RAB)
	Déblai
	Remblai
	Ouvrage d'art (Viaduc - Portique)
	Tunnel
	Tranchée couverte
	Aménagement d'un pôle d'échanges multimodal
	Principe de Passage Grande Faune (PGF)
	Gare nouvelle ou Halte SRGV et quai
	Sous-station électrique
	Base travaux
	Base maintenance
	PCVE Point de changement de voie avec évitement

# PLAN GENERAL DES TRAVAUX

## LIGNES NOUVELLES BORDEAUX-TOULOUSE / BORDEAUX-DAX



**TRONÇON SUD GIRONDE - TOULOUSE**  
**Département du Tarn-et-Garonne (82)**  
**Planche BT16**



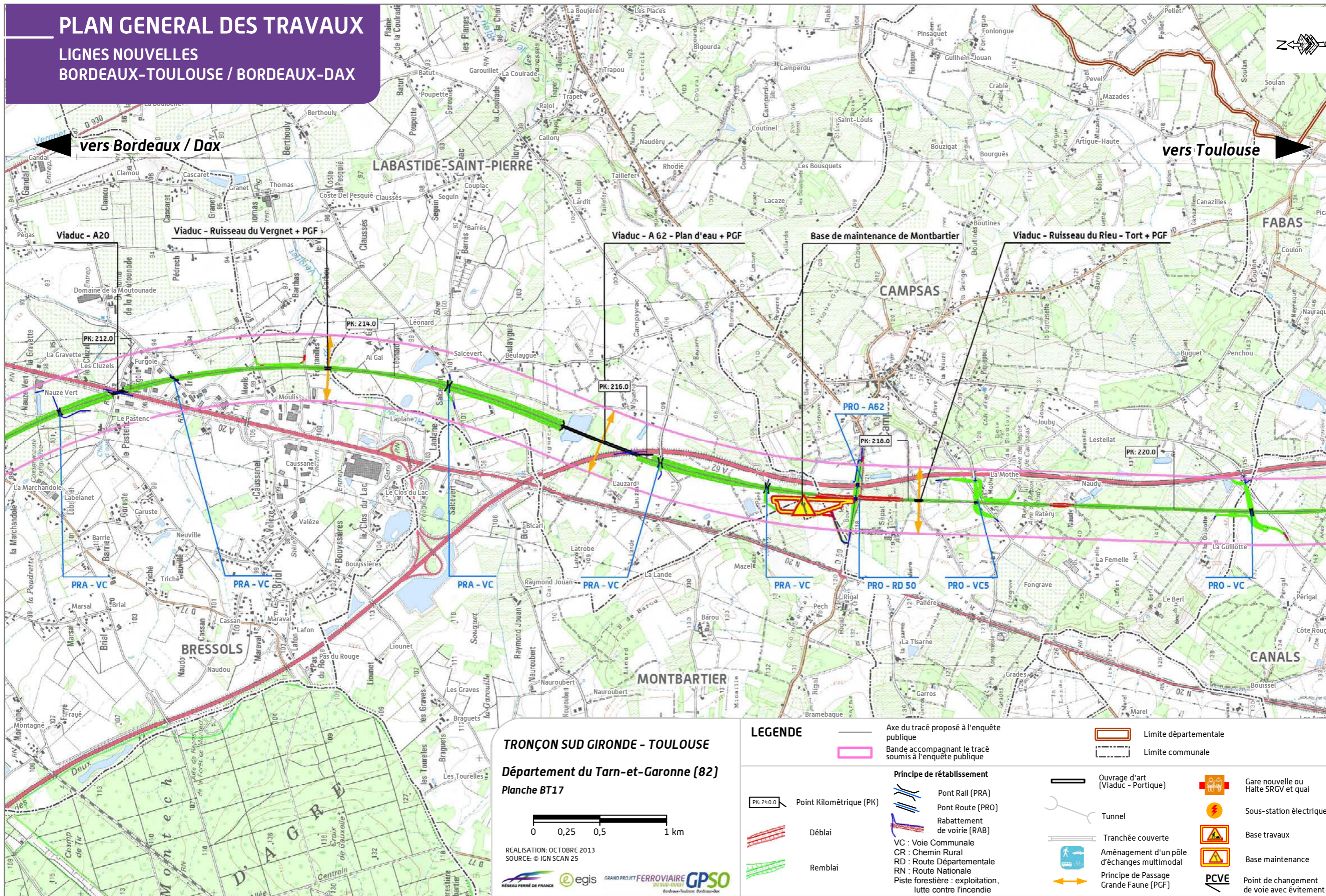
REALISATION: OCTOBRE 2013  
 SOURCE: © IGN SCAN 25

**egis** **GRAND PROJET FERROVIAIRE DU SUD-OUEST** **GPSO**  
 Bordeaux-Toulouse - Bordeaux-Dax

LEGENDE	
	Axe du tracé proposé à l'enquête publique
	Bande accompagnant le tracé soumis à l'enquête publique
	Limite départementale
	Limite communale
	Point Kilométrique (PK)
	Déblai
	Remblai
	Pont Rail (PRA)
	Pont Route
	Rabattement de voirie (RAB)
	VC : Voie Communale
	CR : Chemin Rural
	RD : Route Départementale
	RN : Route Nationale
	Piste forestière : exploitation, lutte contre l'incendie
	Ouvrage d'art (Viaduc - Portique)
	Tunnel
	Tranchée couverte
	Aménagement d'un pôle d'échanges multimodal
	Principe de Passage Grande Faune (PGF)
	Gare nouvelle ou Halte SRGV et quai
	Sous-station électrique
	Base travaux
	Base maintenance
	PCVE Point de changement de voie avec évitement

# PLAN GENERAL DES TRAVAUX

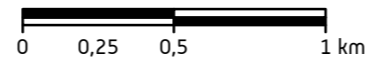
## LIGNES NOUVELLES BORDEAUX-TOULOUSE / BORDEAUX-DAX



vers Bordeaux / Dax

vers Toulouse

**TRONÇON SUD GIRONDE - TOULOUSE**  
**Département du Tarn-et-Garonne (82)**  
**Planche BT17**



REALISATION: OCTOBRE 2013  
 SOURCE: © IGN SCAN 25

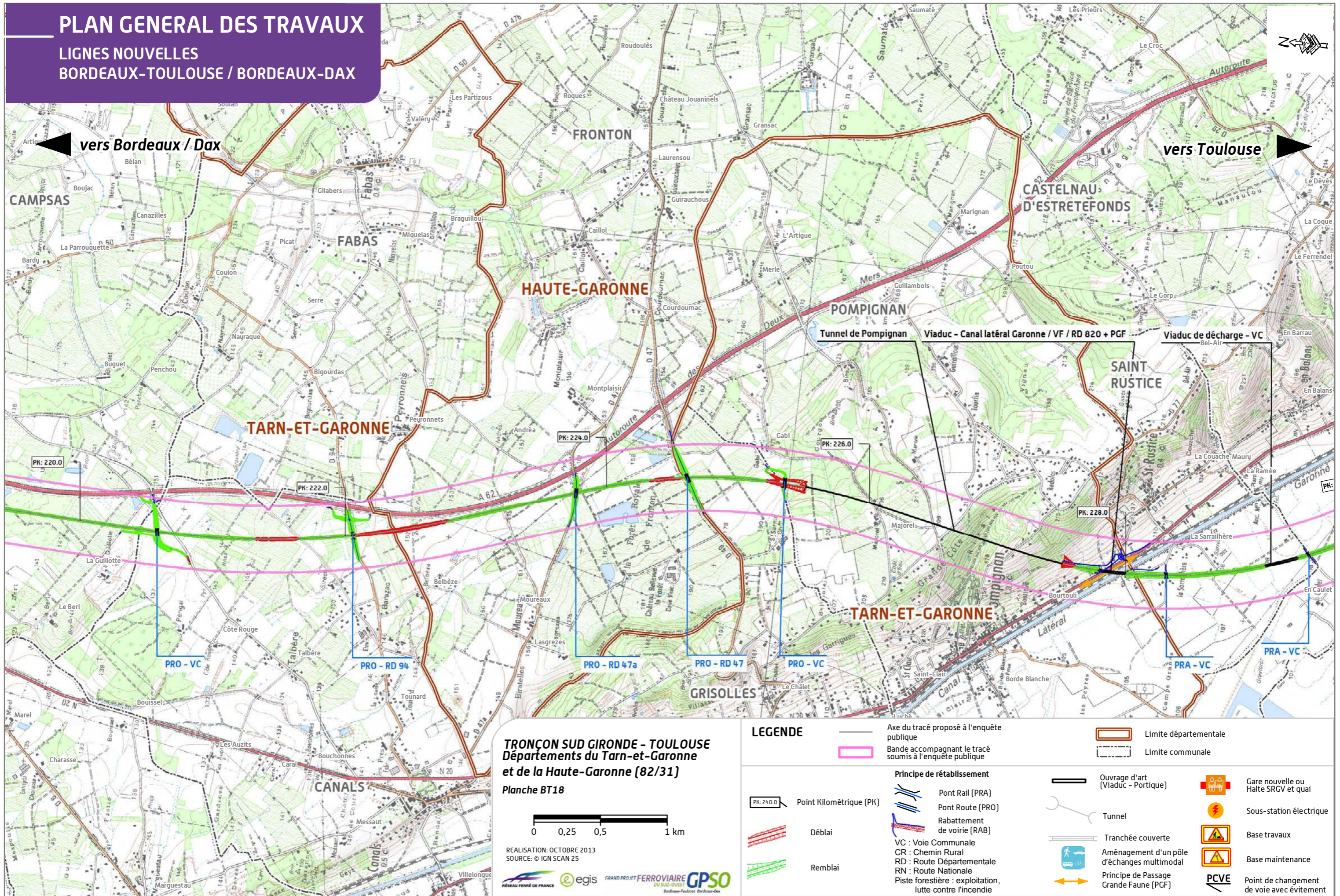
**HERAULT PERRE DE FRANCE** **egis** **GRAND PROJET FERROVIAIRE DU SUD-OUEST GPSO**  
 Bordeaux-Toulouse - Bordeaux-Dax

LEGENDE	
	Axe du tracé proposé à l'enquête publique
	Bande accompagnant le tracé soumis à l'enquête publique
	Limite départementale
	Limite communale
	Point Kilométrique (PK)
	Déblai
	Remblai
	Pont Rail (PRA)
	Pont Route (PRO)
	Rabatement de voirie (RAB)
	VC : Voie Communale
	CR : Chemin Rural
	RD : Route Départementale
	RN : Route Nationale
	Piste forestière : exploitation, lutte contre l'incendie
	Ouvrage d'art (Viaduc - Portique)
	Tunnel
	Tranchée couverte
	Aménagement d'un pôle d'échanges multimodal
	Principe de Passage Grande Faune (PGF)
	Gare nouvelle ou Halte SRGV et quai
	Sous-station électrique
	Base travaux
	Base maintenance
	PCVE Point de changement de voie avec évitement



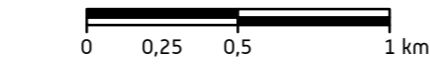
# PLAN GENERAL DES TRAVAUX

LIGNES NOUVELLES  
BORDEAUX-TOULOUSE / BORDEAUX-DAX



## TRONÇON SUD GIRONDE - TOULOUSE Départements du Tarn-et-Garonne et de la Haute-Garonne (82/31)

Planche BT18



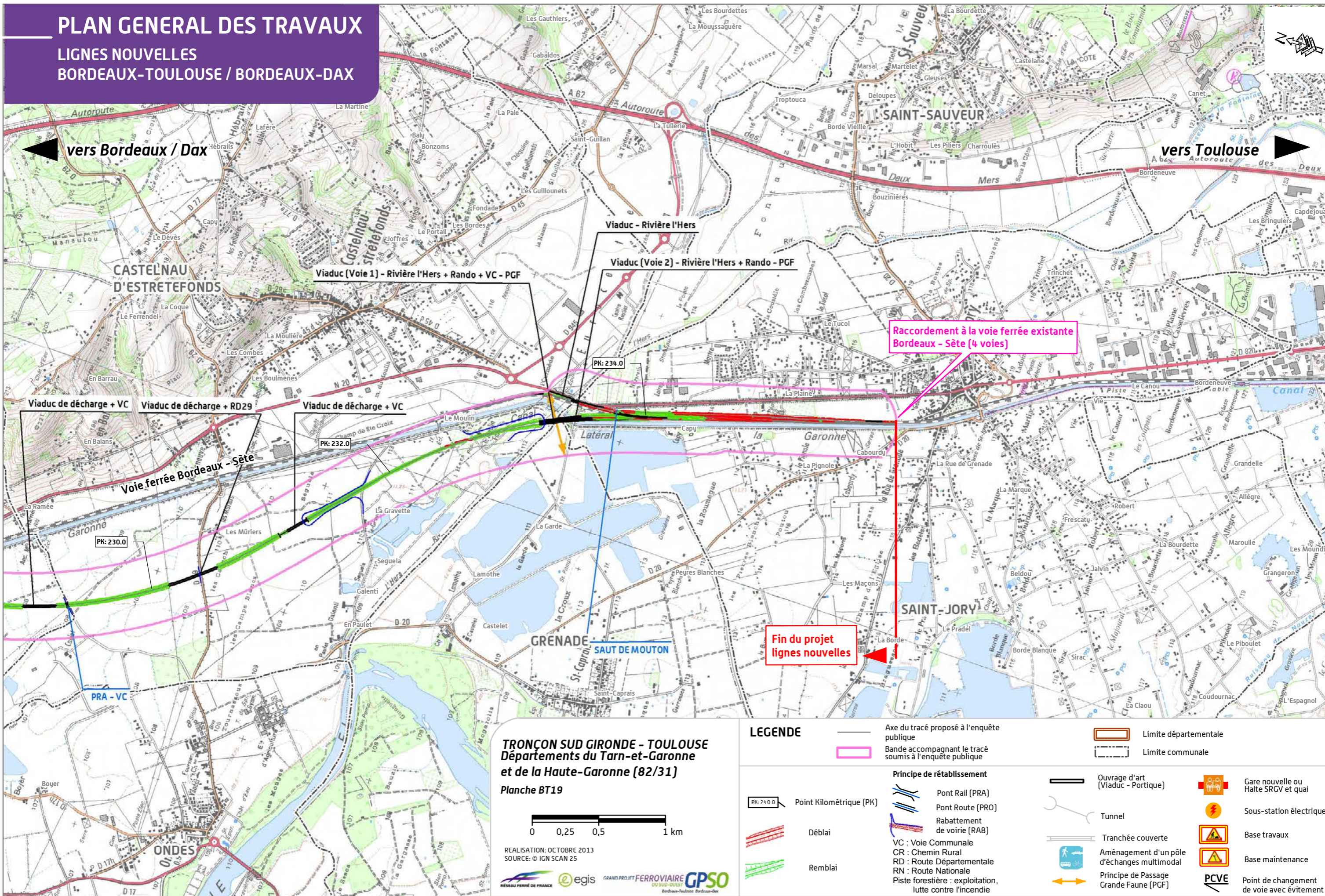
REALISATION: OCTOBRE 2013  
SOURCE: © IGN SCAN 25



LEGENDE	
	Axe du tracé proposé à l'enquête publique
	Bande accompagnant le tracé soumis à l'enquête publique
	Limite départementale
	Limite communale
	Point Kilométrique (PK)
	Déblai
	Remblai
	Pont Rail (PRA)
	Pont Route (PRO)
	Rabatement de voirie (RAB)
	VC : Voie Communale
	CR : Chemin Rural
	RD : Route Départementale
	RN : Route Nationale
	Piste forestière : exploitation, lutte contre l'incendie
	Ouvrage d'art (Viaduc - Portique)
	Tunnel
	Tranchée couverte
	Aménagement d'un pôle d'échanges multimodal
	Principe de Passage Grande Faune (PGF)
	Gare nouvelle ou Halte SRGV et quai
	Sous-station électrique
	Base travaux
	Base maintenance
	PCVE Point de changement de voie avec évitement

# PLAN GENERAL DES TRAVAUX

## LIGNES NOUVELLES BORDEAUX-TOULOUSE / BORDEAUX-DAX



### TRONÇON SUD GIRONDE - TOULOUSE Départements du Tarn-et-Garonne et de la Haute-Garonne (82/31)

Planche BT19  
0 0,25 0,5 1 km  
REALISATION: OCTOBRE 2013  
SOURCE: © IGN SCAN 25





chapitre **3**

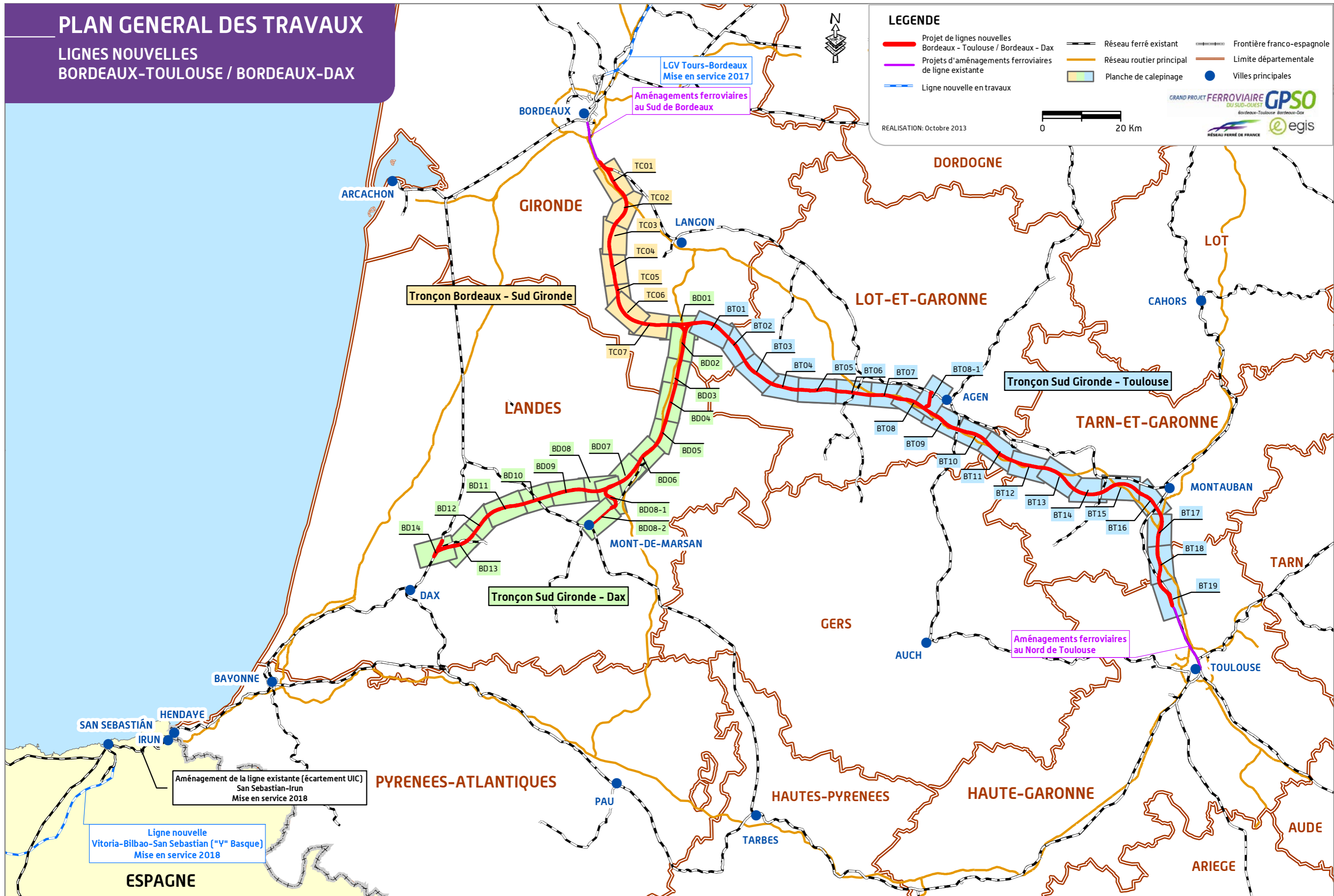
# LE TRONÇON SUD GIRONDE - DAX





# PLAN GENERAL DES TRAVAUX

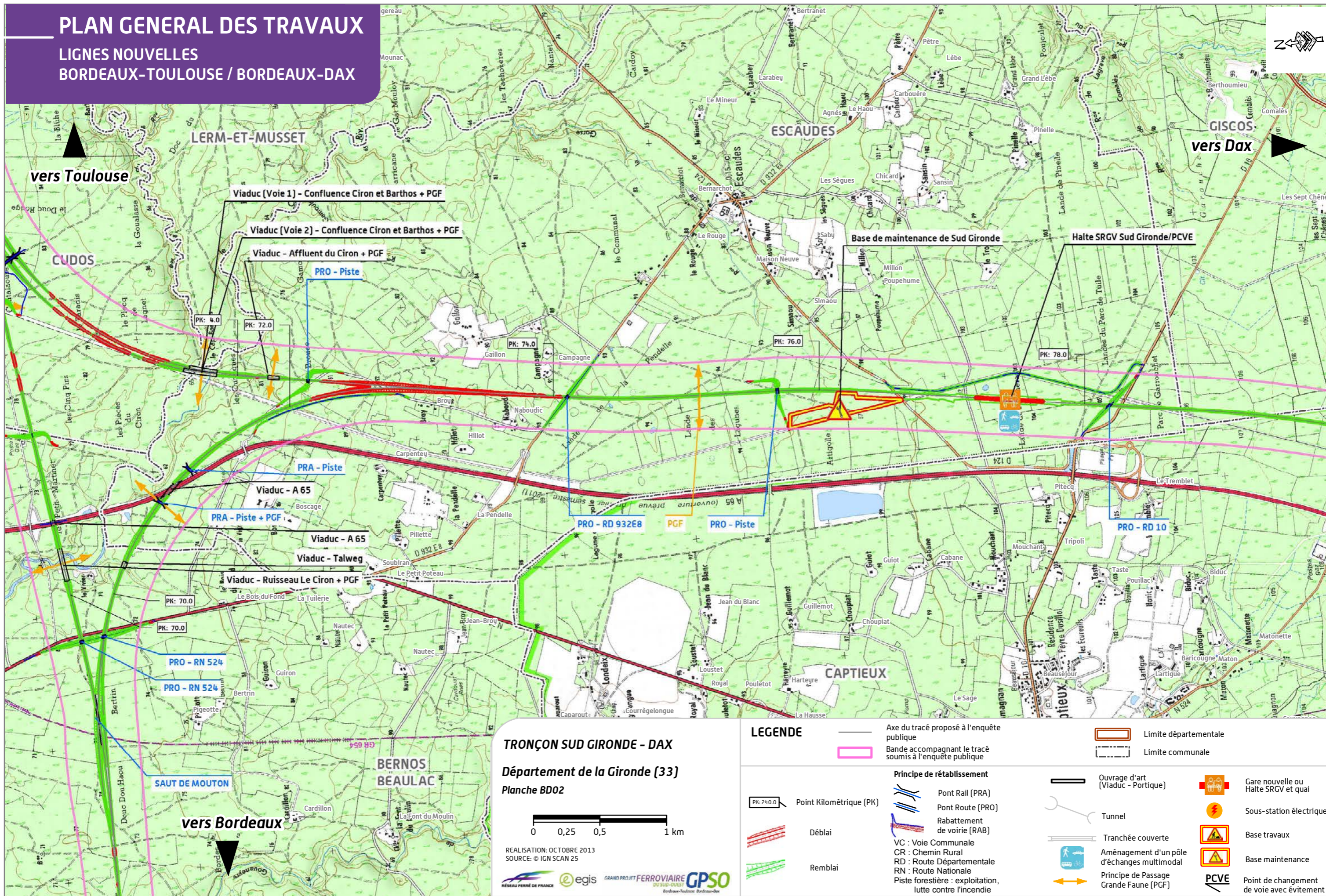
## LIGNES NOUVELLES BORDEAUX-TOULOUSE / BORDEAUX-DAX





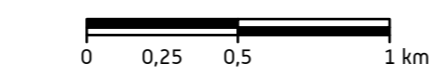
# PLAN GENERAL DES TRAVAUX

## LIGNES NOUVELLES BORDEAUX-TOULOUSE / BORDEAUX-DAX



### TRONÇON SUD GIRONDE - DAX

Département de la Gironde (33)  
Planche BD02



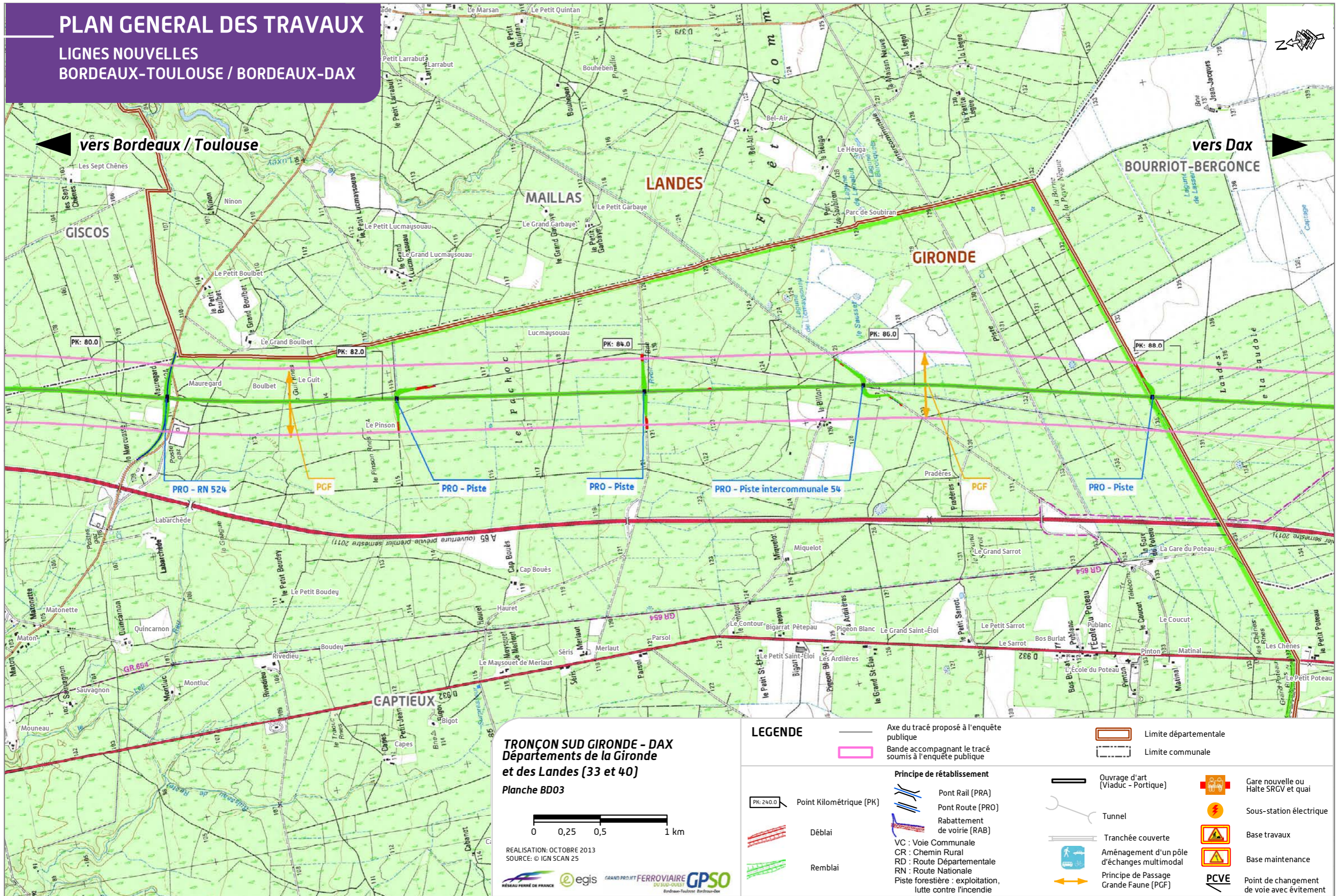
REALISATION: OCTOBRE 2013  
SOURCE: © IGN SCAN 25

HERNAN PERRE DE FRANCE | egis | GRAND PROJET FERROVIAIRE DU SUD-OUEST | GPSSO | Bordeaux-Toulouse - Bordeaux-Dax

LEGENDE	
	Axe du tracé proposé à l'enquête publique
	Bande accompagnant le tracé soumis à l'enquête publique
	Limite départementale
	Limite communale
	Point Kilométrique (PK)
	Déblai
	Remblai
	Pont Rail (PRA)
	Pont Route (PRO)
	Rabatement de voirie (RAB)
	VC : Voie Communale
	CR : Chemin Rural
	RD : Route Départementale
	RN : Route Nationale
	Piste forestière : exploitation, lutte contre l'incendie
	Ouvrage d'art (Viaduc - Portique)
	Tunnel
	Tranchée couverte
	Aménagement d'un pôle d'échanges multimodal
	Principe de Passage Grande Faune (PGF)
	Gare nouvelle ou Halte SRGV et quai
	Sous-station électrique
	Base travaux
	Base maintenance
	PCVE Point de changement de voie avec évitement

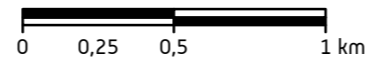
# PLAN GENERAL DES TRAVAUX

LIGNES NOUVELLES  
BORDEAUX-TOULOUSE / BORDEAUX-DAX



## TRONÇON SUD GIRONDE - DAX Départements de la Gironde et des Landes (33 et 40)

Planche BD03



REALISATION: OCTOBRE 2013  
SOURCE: © IGN SCAN 25



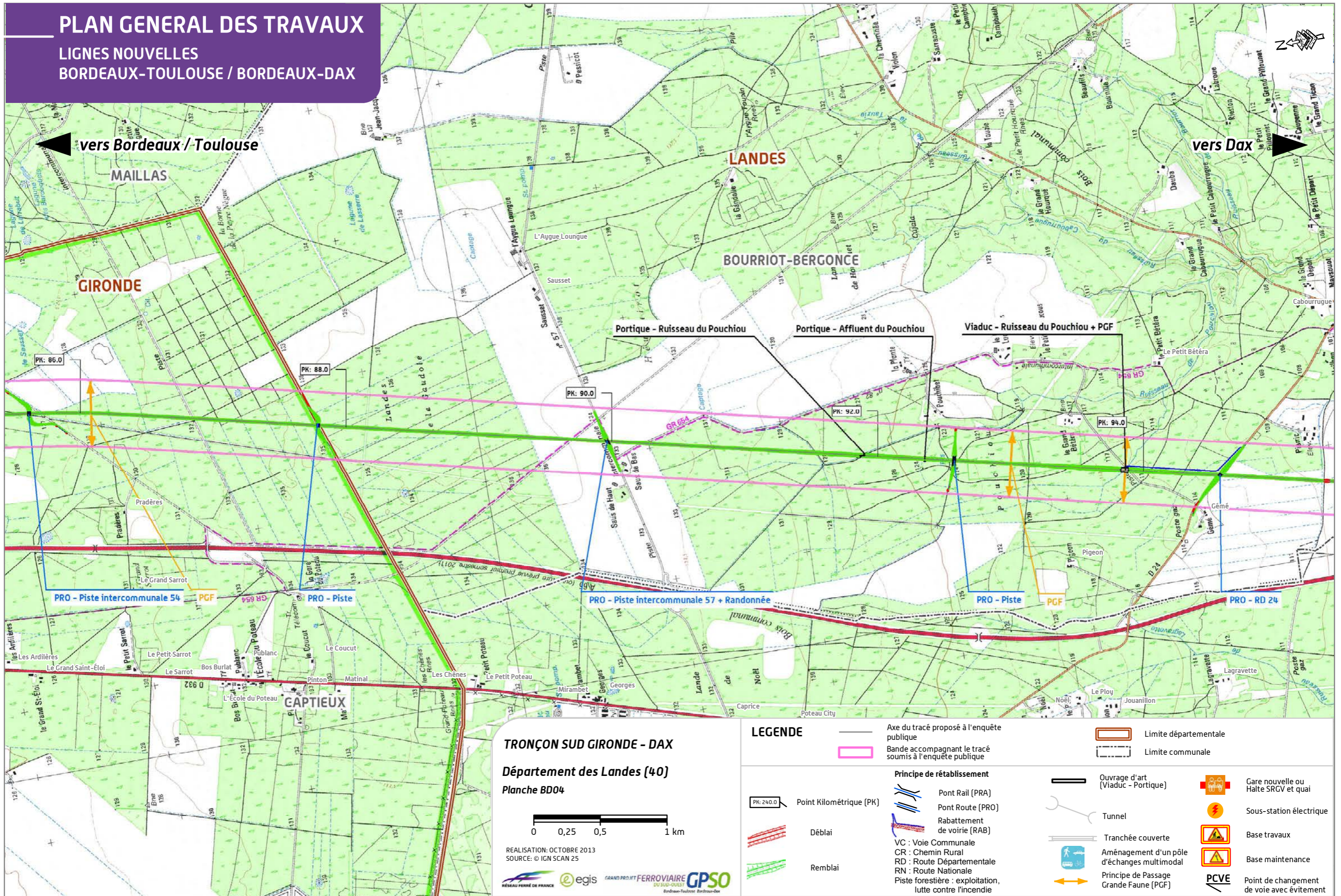
### LEGENDE

- Axe du tracé proposé à l'enquête publique
- Bande accompagnant le tracé soumis à l'enquête publique
- Limite départementale
- Limite communale
- Principe de rétablissement**
  - Pont Rail (PRA)
  - Pont Route (PRO)
  - Rabattement de voirie (RAB)
- Déblai
- Remblai
- Ouvrage d'art (Viaduc - Portique)
- Tunnel
- Tranchée couverte
- Aménagement d'un pôle d'échanges multimodal
- Principe de Passage Grande Faune (PGF)
- Gare nouvelle ou Halte SRGV et quai
- Sous-station électrique
- Base travaux
- Base maintenance
- PCVE Point de changement de voie avec évitement



# PLAN GENERAL DES TRAVAUX

LIGNES NOUVELLES  
BORDEAUX-TOULOUSE / BORDEAUX-DAX



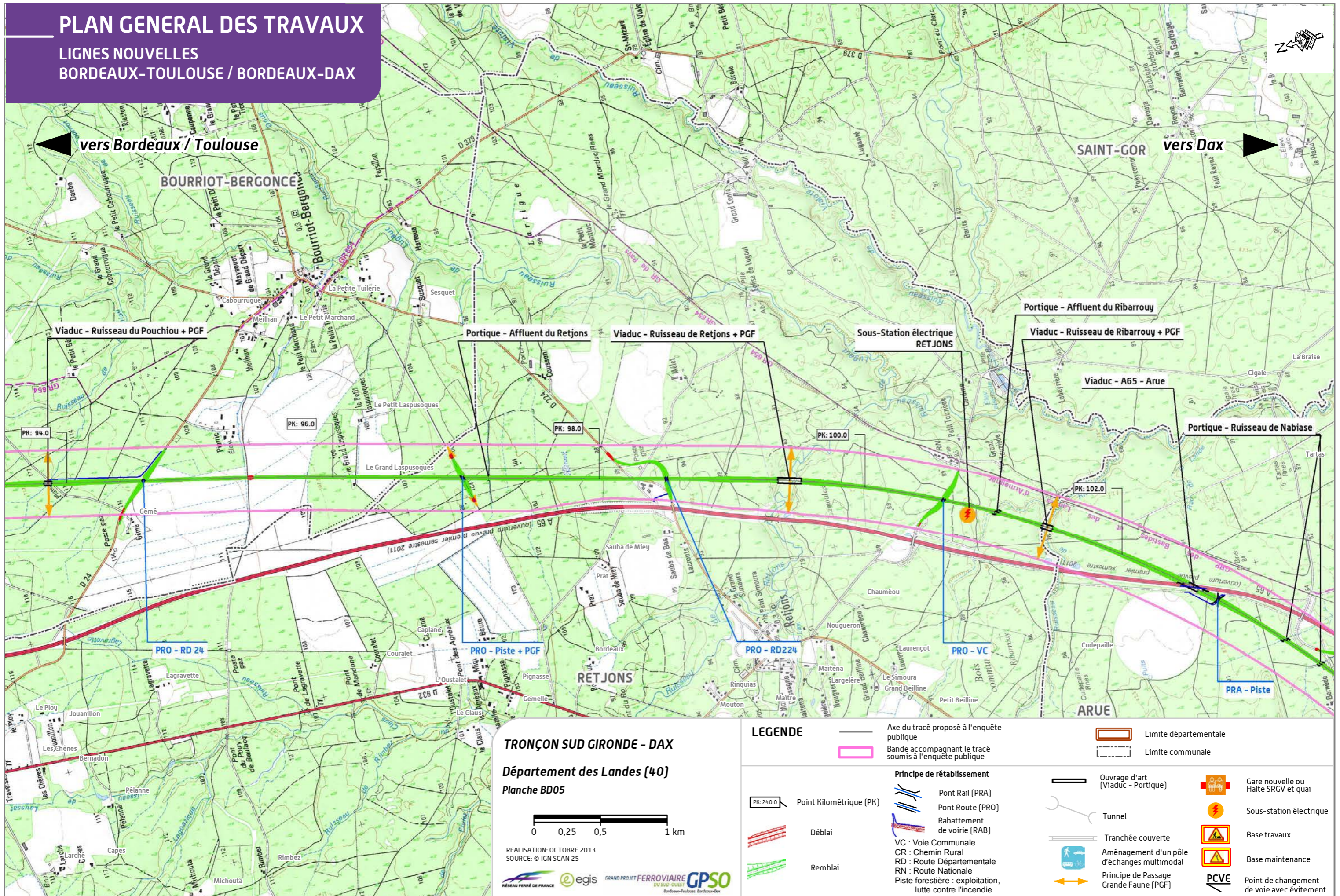
**TRONÇON SUD GIRONDE - DAX**  
Département des Landes (40)  
Planche BD04



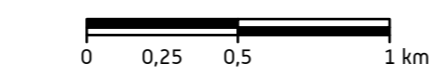
LEGENDE	
	Axe du tracé proposé à l'enquête publique
	Bande accompagnant le tracé soumis à l'enquête publique
	Limite départementale
	Limite communale
	Point Kilométrique (PK)
	Déblai
	Remblai
	Pont Rail (PRA)
	Pont Route (PRO)
	Rabattement de voirie (RAB)
	VC : Voie Communale
	CR : Chemin Rural
	RD : Route Départementale
	RN : Route Nationale
	Piste forestière : exploitation, lutte contre l'incendie
	Ouvrage d'art (Viaduc - Portique)
	Tunnel
	Tranchée couverte
	Aménagement d'un pôle d'échanges multimodal
	Principe de Passage Grande Faune (PGF)
	Gare nouvelle ou Halte SRGB et quai
	Sous-station électrique
	Base travaux
	Base maintenance
	Point de changement de voie avec évitement

# PLAN GENERAL DES TRAVAUX

LIGNES NOUVELLES  
BORDEAUX-TOULOUSE / BORDEAUX-DAX



**TRONÇON SUD GIRONDE - DAX**  
Département des Landes (40)  
Planche BD05



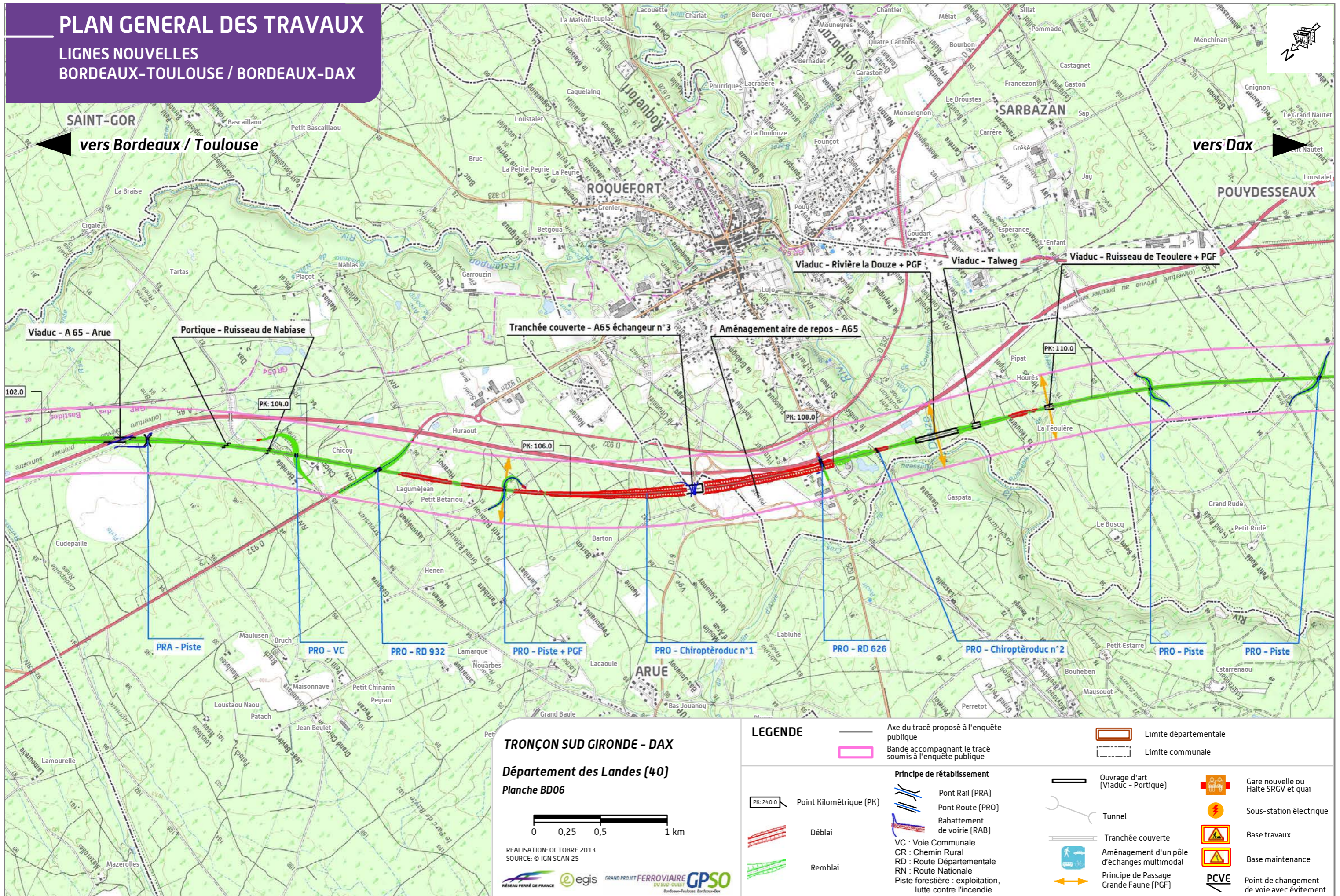
REALISATION: OCTOBRE 2013  
SOURCE: © IGN SCAN 25



LEGENDE	
	Axe du tracé proposé à l'enquête publique
	Bande accompagnant le tracé soumis à l'enquête publique
	Limite départementale
	Limite communale
	Point Kilométrique (PK)
	Déblai
	Remblai
	Pont Rail (PRA)
	Pont Route (PRO)
	Rabattement de voirie (RAB)
	VC : Voie Communale
	CR : Chemin Rural
	RD : Route Départementale
	RN : Route Nationale
	Piste forestière : exploitation, lutte contre l'incendie
	Ouvrage d'art (Viaduc - Portique)
	Tunnel
	Tranchée couverte
	Aménagement d'un pôle d'échanges multimodal
	Principe de Passage Grande Faune (PGF)
	Gare nouvelle ou Halte SRGV et quai
	Sous-station électrique
	Base travaux
	Base maintenance
	PCVE Point de changement de voie avec évitement

# PLAN GENERAL DES TRAVAUX

LIGNES NOUVELLES  
BORDEAUX-TOULOUSE / BORDEAUX-DAX



SAINT-GOR  
vers Bordeaux / Toulouse

vers Dax

Viaduc - A 65 - Arue

Portique - Ruisseau de Nabiase

Tranchée couverte - A65 échangeur n°3

Aménagement aire de repos - A65

Viaduc - Rivière la Douze + PGF

Viaduc - Talweg

Viaduc - Ruisseau de Teoulère + PGF

PRA - Piste

PRO - VC

PRO - RD 932

PRO - Piste + PGF

PRO - Chiroptérodoc n°1

PRO - RD 626

PRO - Chiroptérodoc n°2

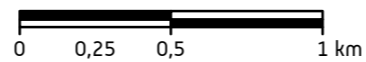
PRO - Piste

PRO - Piste

## TRONÇON SUD GIRONDE - DAX

Département des Landes (40)

Planche BD06



REALISATION: OCTOBRE 2013  
SOURCE: © IGN SCAN 25

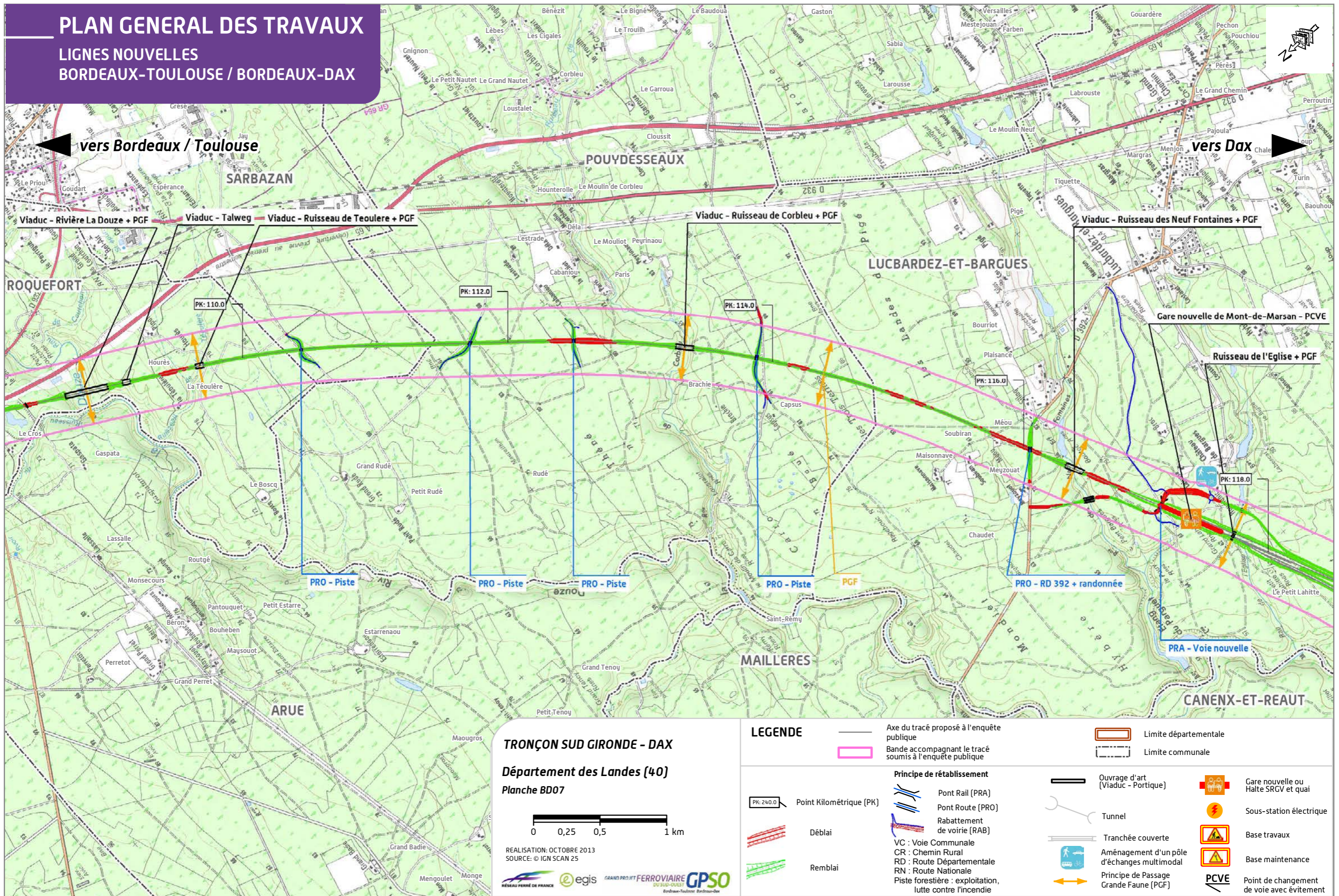


### LEGENDE

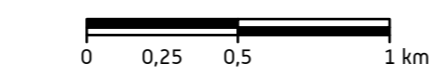
- |  |  |  |   |
|--|--|--|---|
|  | Axe du tracé proposé à l'enquête publique                |  | Limite départementale                           |
|  | Bande accompagnant le tracé soumis à l'enquête publique  |  | Limite communale                                |
|  | Point Kilométrique (PK)                                  |  | Ouvrage d'art (Viaduc - Portique)               |
|  | Déblai   |  | Tunnel  |
|  | Remblai  |  | Tranchée couverte                               |
|  | Pont Rail (PRA)  |  | Aménagement d'un pôle d'échanges multimodal     |
|  | Pont Route (PRO)   |  | Principe de Passage Grande Faune (PGF)          |
|  | Rabattement de voirie (RAB)                              |  | Gare nouvelle ou Halte SRGV et quai             |
|  | VC : Voie Communale                                      |  | Sous-station électrique                         |
|  | CR : Chemin Rural  |  | Base travaux                                    |
|  | RD : Route Départementale                                |  | Base maintenance                                |
|  | RN : Route Nationale                                     |  | PCVE Point de changement de voie avec évitement |
|  | Piste forestière : exploitation, lutte contre l'incendie |  |   |

# PLAN GENERAL DES TRAVAUX

LIGNES NOUVELLES  
BORDEAUX-TOULOUSE / BORDEAUX-DAX



**TRONÇON SUD GIRONDE - DAX**  
Département des Landes (40)  
Planche BD07

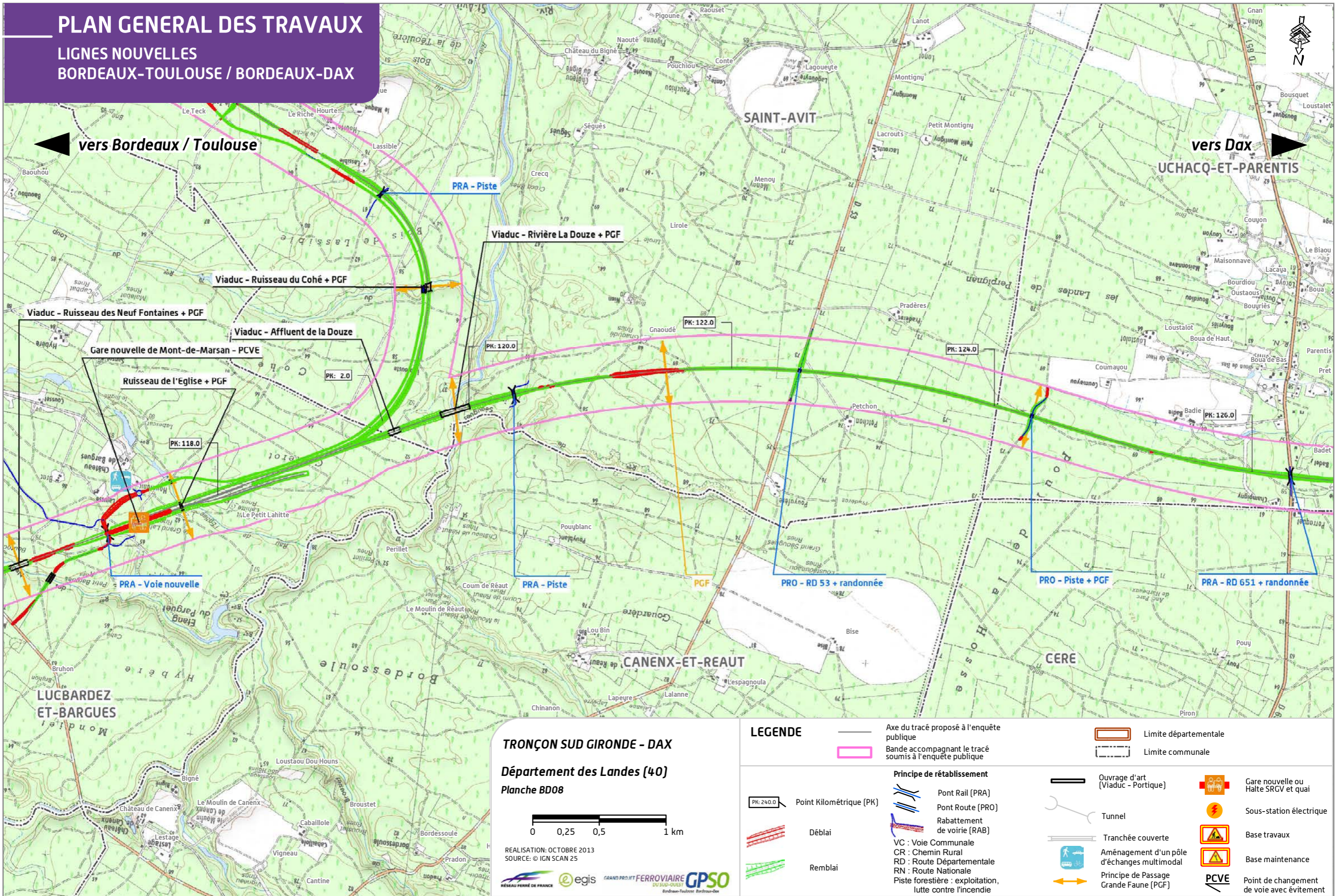


REALISATION: OCTOBRE 2013  
SOURCE: © IGN SCAN 25

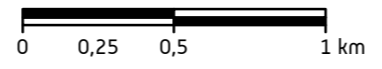
LEGENDE	
	Axe du tracé proposé à l'enquête publique
	Bande accompagnant le tracé soumis à l'enquête publique
	Limite départementale
	Limite communale
	Point Kilométrique (PK)
	Déblai
	Remblai
	Pont Rail (PRA)
	Pont Route (PRO)
	Rabattement de voirie (RAB)
	VC : Voie Communale
	CR : Chemin Rural
	RD : Route Départementale
	RN : Route Nationale
	Piste forestière : exploitation, lutte contre l'incendie
	Ouvrage d'art (Viaduc - Portique)
	Tunnel
	Tranchée couverte
	Aménagement d'un pôle d'échanges multimodal
	Principe de Passage Grande Faune (PGF)
	Gare nouvelle ou Halte SRGV et quai
	Sous-station électrique
	Base travaux
	Base maintenance
	PCVE Point de changement de voie avec évitement

# PLAN GENERAL DES TRAVAUX

## LIGNES NOUVELLES BORDEAUX-TOULOUSE / BORDEAUX-DAX



**TRONÇON SUD GIRONDE - DAX**  
**Département des Landes (40)**  
**Planche BD08**

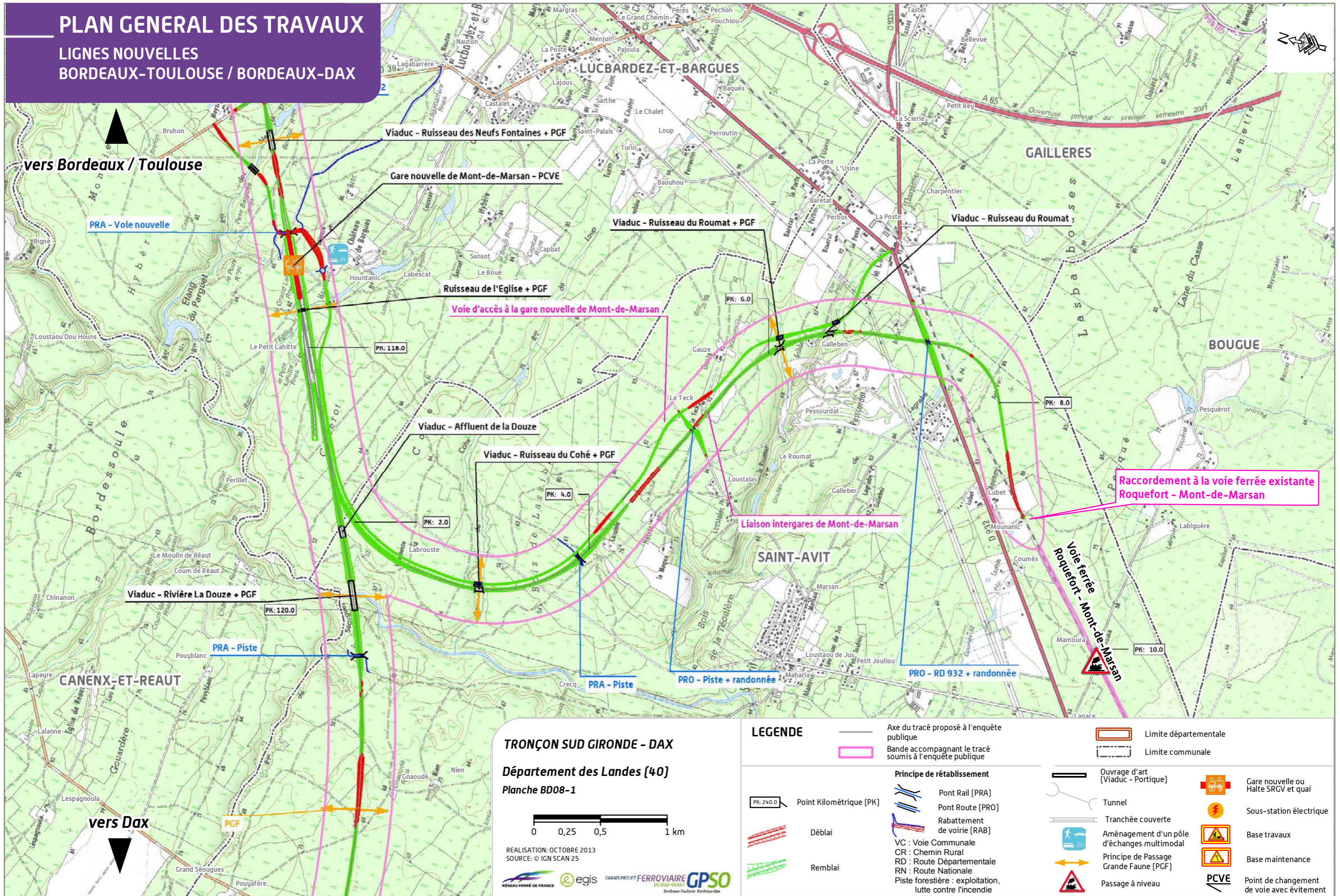


REALISATION: OCTOBRE 2013  
 SOURCE: © IGN SCAN 25

LEGENDE	
	Axe du tracé proposé à l'enquête publique
	Bande accompagnant le tracé soumis à l'enquête publique
	Limite départementale
	Limite communale
	Point Kilométrique (PK)
	Déblai
	Remblai
	Pont Rail (PRA)
	Pont Route (PRO)
	Rabattement de voirie (RAB)
	VC : Voie Communale
	CR : Chemin Rural
	RD : Route Départementale
	RN : Route Nationale
	Piste forestière : exploitation, lutte contre l'incendie
	Ouvrage d'art (Viaduc - Portique)
	Tunnel
	Tranchée couverte
	Aménagement d'un pôle d'échanges multimodal
	Principe de Passage Grande Faune (PGF)
	Gare nouvelle ou Halte SRGV et quai
	Sous-station électrique
	Base travaux
	Base maintenance
	PCVE Point de changement de voie avec évitement

# PLAN GENERAL DES TRAVAUX

LIGNES NOUVELLES  
BORDEAUX-TOULOUSE / BORDEAUX-DAX



**TRONÇON SUD GIRONDE - DAX**  
Département des Landes (40)  
Planche BD08-1

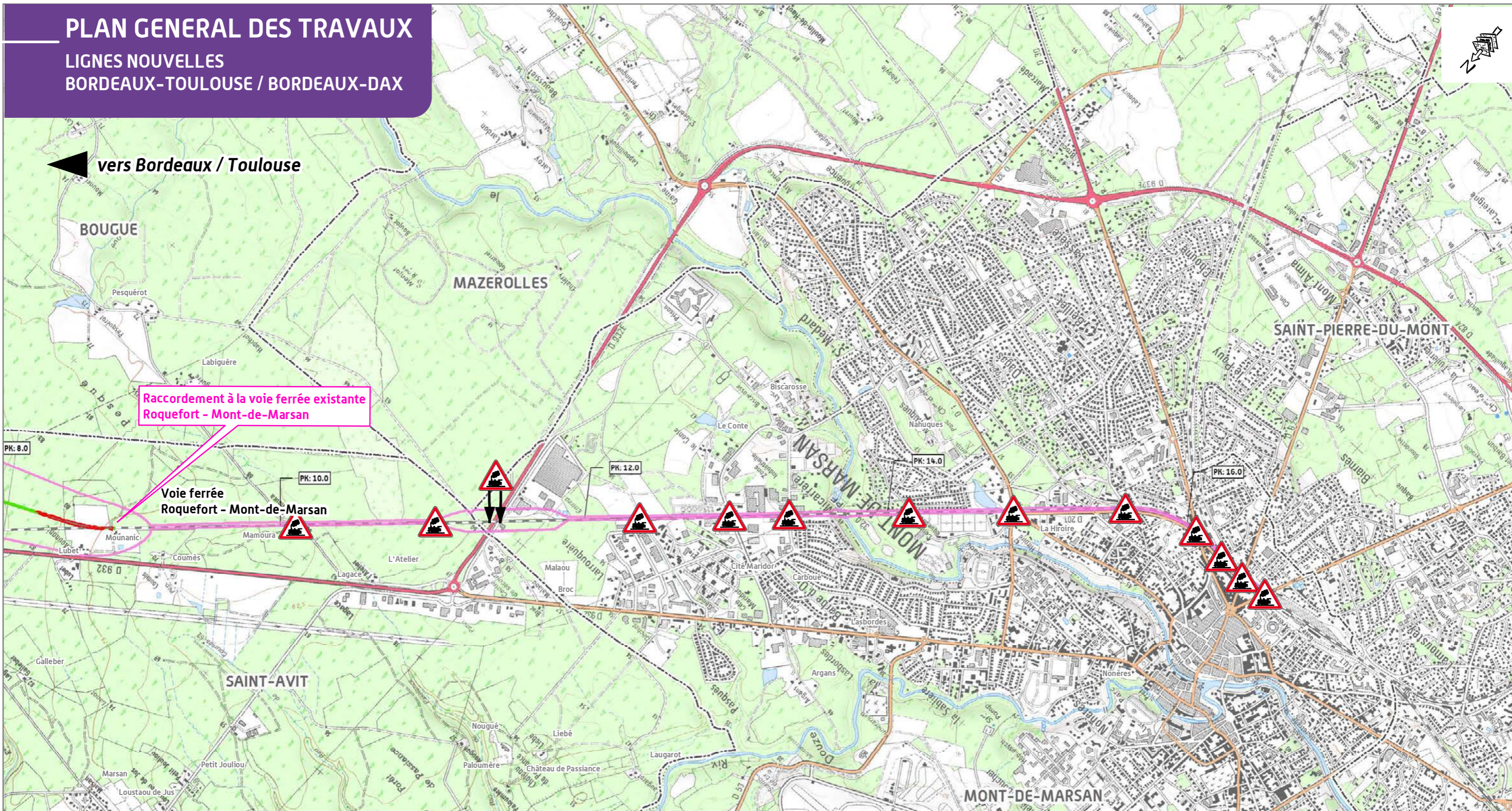
0 0,25 0,5 1 km

REALISATION: OCTOBRE 2013  
SOURCE: © IGN SCAN 25

LEGENDE	
	Axe du tracé proposé à l'enquête publique
	Bande accompagnant le tracé soumis à l'enquête publique
	Limite départementale
	Limite communale
	Point Kilométrique (PK)
	Déblai
	Remblai
	Pont Rail (PRA)
	Pont Route (PRO)
	Rabatement de voirie (RAB)
	VC : Voie Communale
	CR : Chemin Rural
	RD : Route Départementale
	RN : Route Nationale
	Piste forestière : exploitation, lutte contre l'incendie
	Ouvrage d'art (Viaduc - Portique)
	Tunnel
	Tranchée couverte
	Aménagement d'un pôle d'échanges multimodal
	Principe de Passage Grande Faune (PGF)
	Passage à niveau
	Gare nouvelle ou Halte SRGV et quai
	Sous-station électrique
	Base travaux
	Base maintenance
	PCVE Point de changement de voie avec évitement

# PLAN GENERAL DES TRAVAUX

## LIGNES NOUVELLES BORDEAUX-TOULOUSE / BORDEAUX-DAX

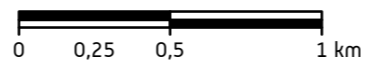


vers Bordeaux / Toulouse

Raccordement à la voie ferrée existante  
Roquefort - Mont-de-Marsan

Voie ferrée  
Roquefort - Mont-de-Marsan

**TRONÇON SUD GIRONDE - DAX**  
Département des Landes (40)  
Planche BD08-2

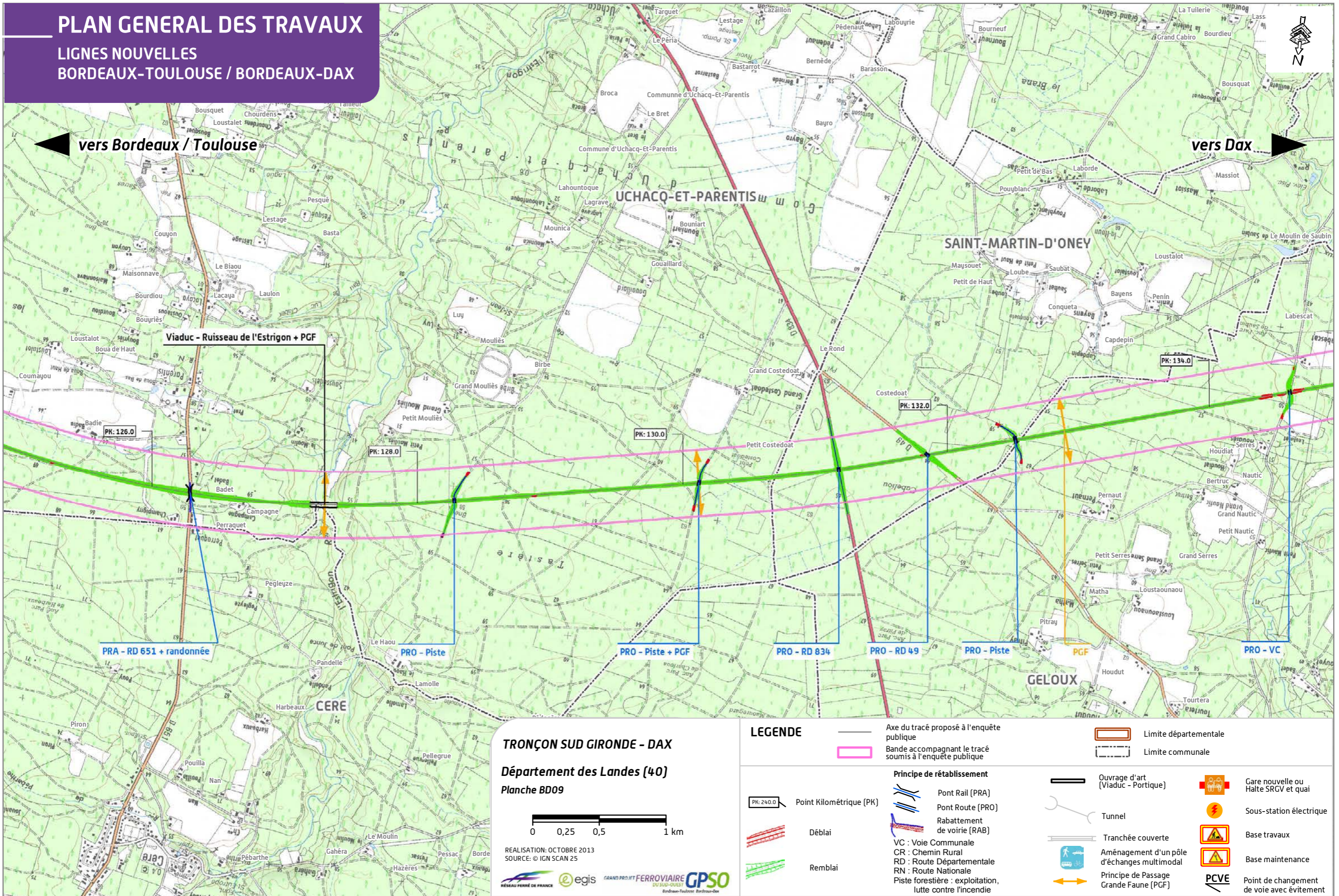


REALISATION: OCTOBRE 2013  
SOURCE: © IGN SCAN 25

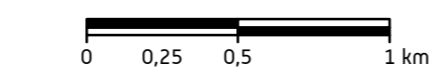
LEGENDE	
	Axe du tracé proposé à l'enquête publique
	Bande accompagnant le tracé soumis à l'enquête publique
	Déblai
	Remblai
	Point Kilométrique (PK)
	Pont Rail (PRA)
	Pont Route (PRO)
	Rabatement de voirie (RAB)
	VC : Voie Communale
	CR : Chemin Rural
	RD : Route Départementale
	RN : Route Nationale
	Piste forestière : exploitation, lutte contre l'incendie
	Limite départementale
	Limite communale
	Ouvrage d'art (Viaduc - Portique)
	Tunnel
	Tranchée couverte
	Aménagement d'un pôle d'échanges multimodal
	Principe de Passage Grande Faune (PGF)
	Passage à niveau
	Gare nouvelle ou Halte SRGV et quai
	Sous-station électrique
	Base travaux
	Base maintenance
	PCVE Point de changement de voie avec évitement

# PLAN GENERAL DES TRAVAUX

LIGNES NOUVELLES  
BORDEAUX-TOULOUSE / BORDEAUX-DAX



**TRONÇON SUD GIRONDE - DAX**  
Département des Landes (40)  
Planche BD09



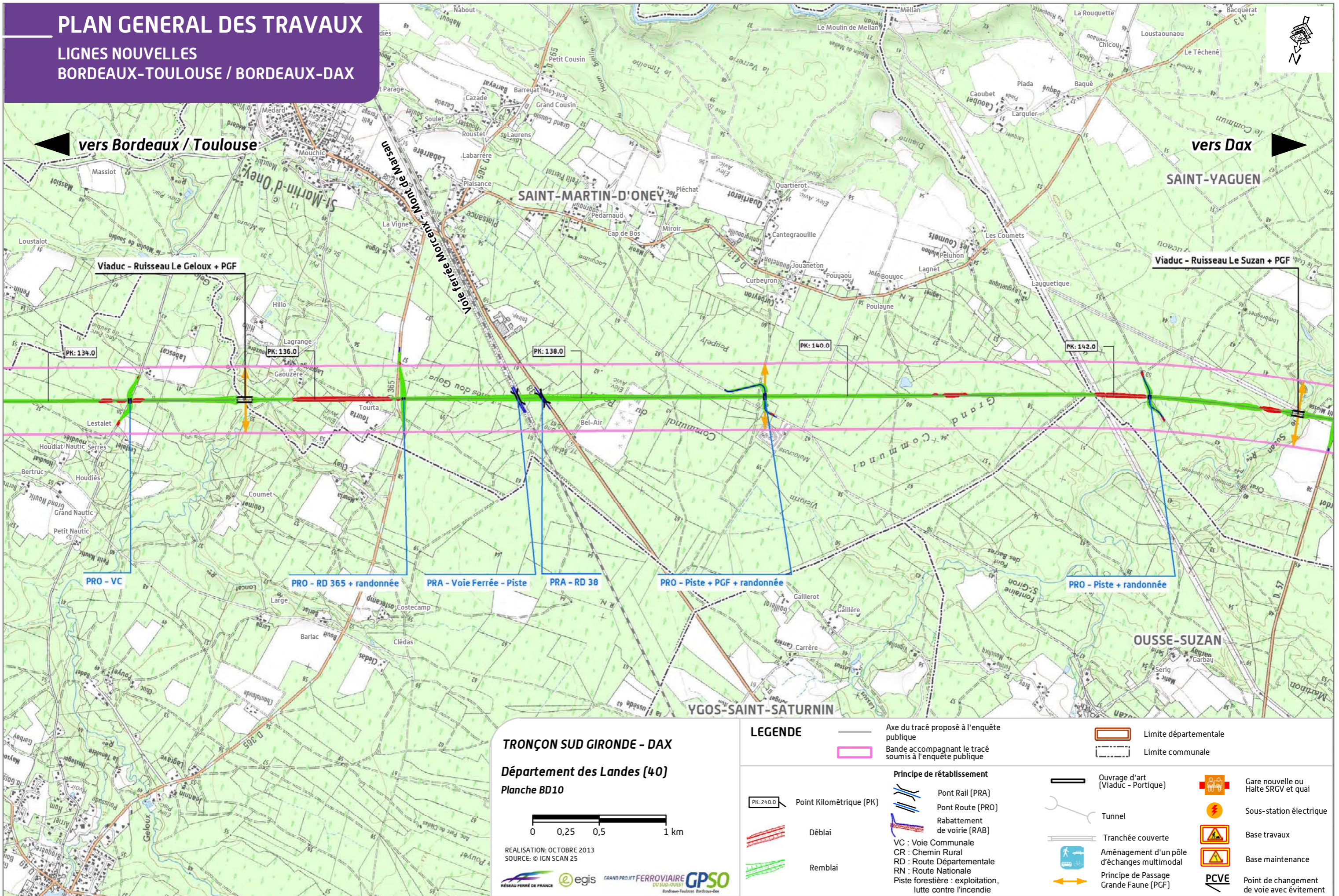
REALISATION: OCTOBRE 2013  
SOURCE: © IGN SCAN 25  
égis GRAND PROJET FERROVIAIRE GPSO DU SUD-OUEST  
Bordeaux-Toulouse - Bordeaux-Dax

LEGENDE	
	Axe du tracé proposé à l'enquête publique
	Bande accompagnant le tracé soumis à l'enquête publique
	Limite départementale
	Limite communale
	Point Kilométrique (PK)
	Déblai
	Remblai
	Pont Rail (PRA)
	Pont Route (PRO)
	Rabattement de voirie (RAB)
	VC : Voie Communale
	CR : Chemin Rural
	RD : Route Départementale
	RN : Route Nationale
	Piste forestière : exploitation, lutte contre l'incendie
	Ouvrage d'art (Viaduc - Portique)
	Tunnel
	Tranchée couverte
	Aménagement d'un pôle d'échanges multimodal
	Principe de Passage Grande Faune (PGF)
	Gare nouvelle ou Halte SRGV et quai
	Sous-station électrique
	Base travaux
	Base maintenance
	PCVE Point de changement de voie avec évitement

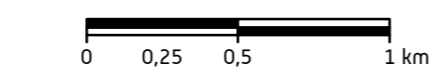


# PLAN GENERAL DES TRAVAUX

LIGNES NOUVELLES  
BORDEAUX-TOULOUSE / BORDEAUX-DAX



**TRONÇON SUD GIRONDE - DAX**  
Département des Landes (40)  
Planche BD10

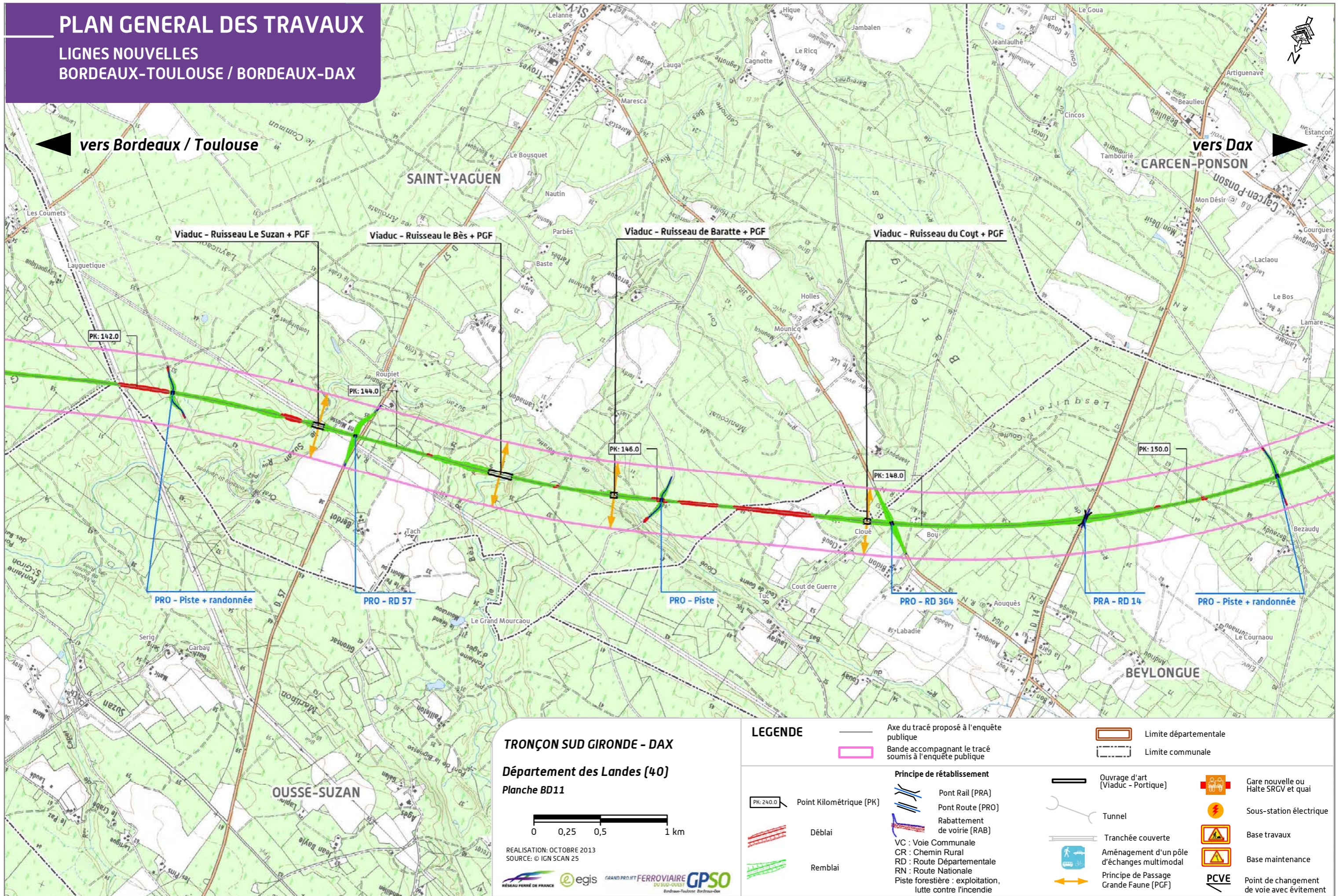


REALISATION: OCTOBRE 2013  
SOURCE: © IGN SCAN 25  
égis GRAND PROJET FERROVIAIRE GPSO DU SUD-OUEST  
Bordeaux-Toulouse - Bordeaux-Dax

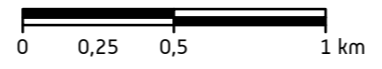
LEGENDE	
	Axe du tracé proposé à l'enquête publique
	Bande accompagnant le tracé soumis à l'enquête publique
	Limite départementale
	Limite communale
	Point Kilométrique (PK)
	Déblai
	Remblai
	Pont Rail (PRA)
	Pont Route (PRO)
	Rabattement de voirie (RAB)
	VC : Voie Communale
	CR : Chemin Rural
	RD : Route Départementale
	RN : Route Nationale
	Piste forestière : exploitation, lutte contre l'incendie
	Ouvrage d'art (Viaduc - Portique)
	Tunnel
	Tranchée couverte
	Aménagement d'un pôle d'échanges multimodal
	Principe de Passage Grande Faune (PGF)
	Gare nouvelle ou Halte SRGV et quai
	Sous-station électrique
	Base travaux
	Base maintenance
	PCVE Point de changement de voie avec évitement

# PLAN GENERAL DES TRAVAUX

LIGNES NOUVELLES  
BORDEAUX-TOULOUSE / BORDEAUX-DAX



**TRONÇON SUD GIRONDE - DAX**  
**Département des Landes (40)**  
**Planche BD11**

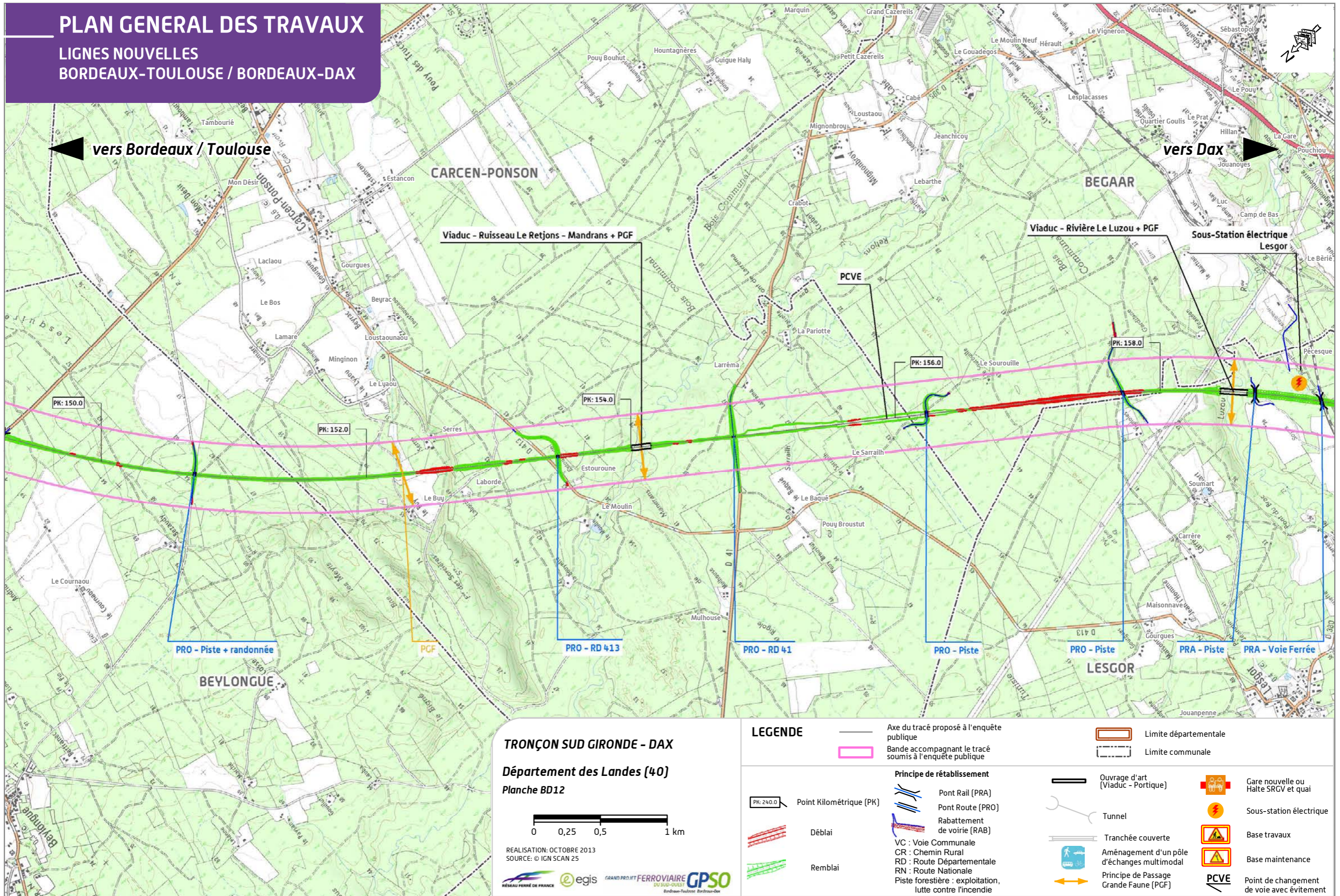


REALISATION: OCTOBRE 2013  
SOURCE: © IGN SCAN 25

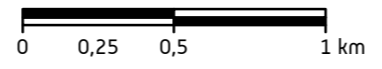
LEGENDE	
	Axe du tracé proposé à l'enquête publique
	Bande accompagnant le tracé soumis à l'enquête publique
	Limite départementale
	Limite communale
	Point Kilométrique (PK)
	Déblai
	Remblai
	Pont Rail (PRA)
	Pont Route (PRO)
	Rabatement de voirie (RAB)
	VC : Voie Communale
	CR : Chemin Rural
	RD : Route Départementale
	RN : Route Nationale
	Piste forestière : exploitation, lutte contre l'incendie
	Ouvrage d'art (Viaduc - Portique)
	Tunnel
	Tranchée couverte
	Aménagement d'un pôle d'échanges multimodal
	Principe de Passage Grande Faune (PGF)
	Gare nouvelle ou Halte SRGV et quai
	Sous-station électrique
	Base travaux
	Base maintenance
	Point de changement de voie avec évitement

# PLAN GENERAL DES TRAVAUX

LIGNES NOUVELLES  
BORDEAUX-TOULOUSE / BORDEAUX-DAX



**TRONÇON SUD GIRONDE - DAX**  
Département des Landes (40)  
Planche BD12

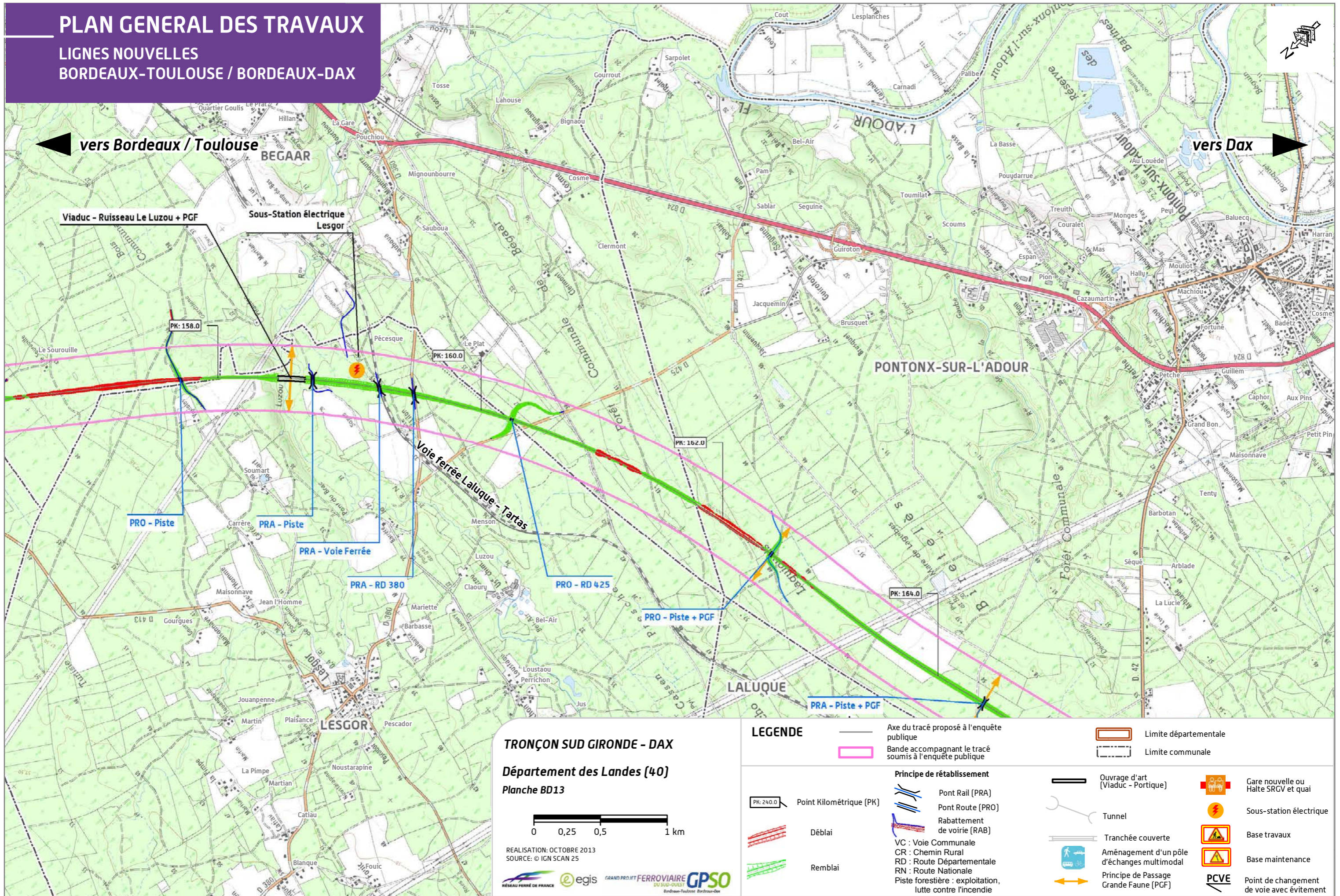


REALISATION: OCTOBRE 2013  
SOURCE: © IGN SCAN 25  
MÉRIAU PÉREHÉ DE FRANCE | egis | GRAND PROJET FERROVIAIRE DU SUD-OUEST | GPSSO

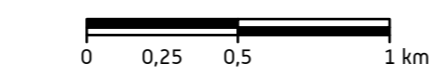
LEGENDE	
	Axe du tracé proposé à l'enquête publique
	Bande accompagnant le tracé soumis à l'enquête publique
	Limite départementale
	Limite communale
	Point Kilométrique (PK)
	Déblai
	Remblai
	Pont Rail (PRA)
	Pont Route (PRO)
	Rabattement de voirie (RAB)
	VC : Voie Communale
	CR : Chemin Rural
	RD : Route Départementale
	RN : Route Nationale
	Piste forestière : exploitation, lutte contre l'incendie
	Ouvrage d'art (Viaduc - Portique)
	Tunnel
	Tranchée couverte
	Aménagement d'un pôle d'échanges multimodal
	Principe de Passage Grande Faune (PGF)
	Gare nouvelle ou Halte SRGV et quai
	Sous-station électrique
	Base travaux
	Base maintenance
	PCVE
	Point de changement de voie avec évitement

# PLAN GENERAL DES TRAVAUX

LIGNES NOUVELLES  
BORDEAUX-TOULOUSE / BORDEAUX-DAX



**TRONÇON SUD GIRONDE - DAX**  
**Département des Landes (40)**  
 Planche BD13

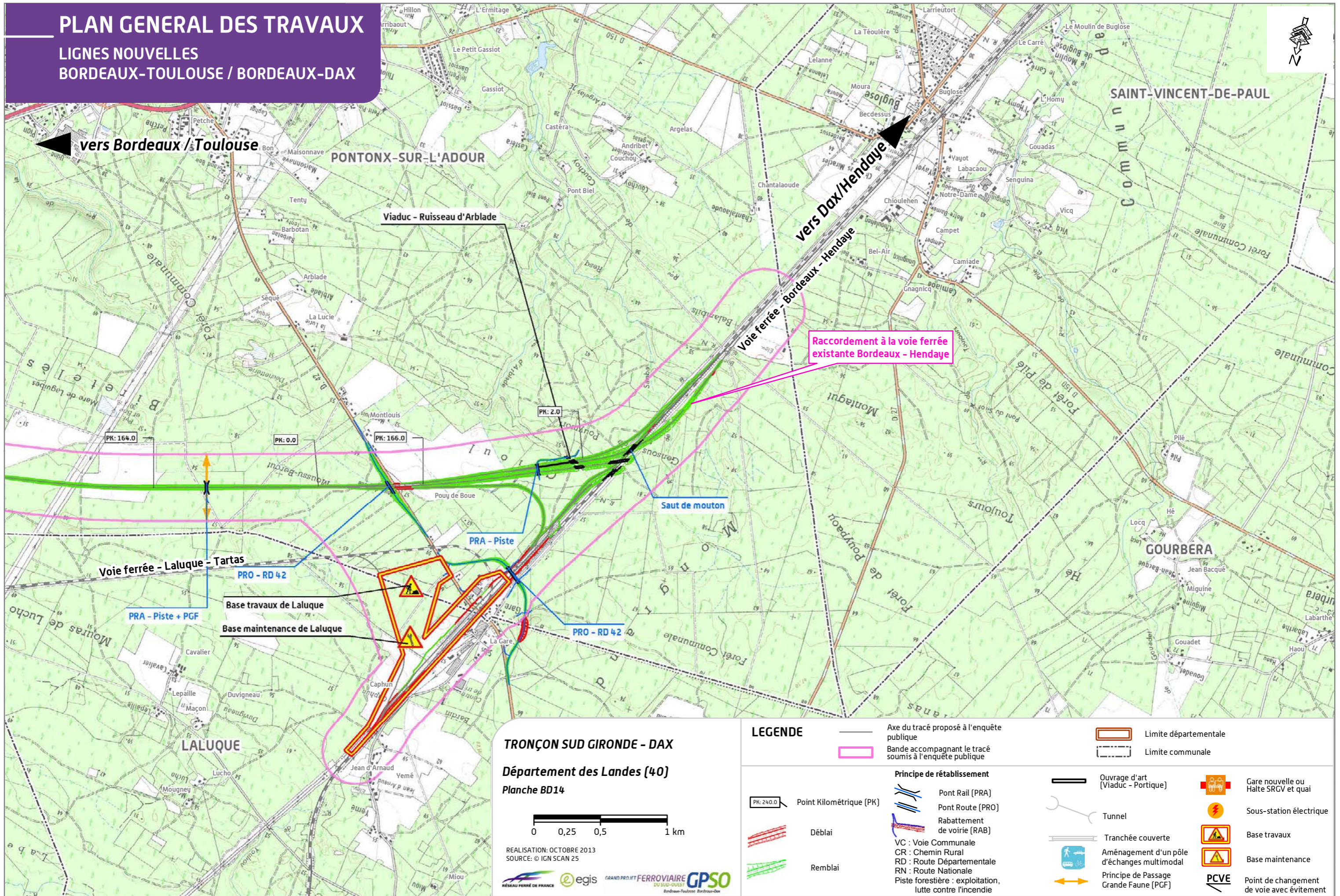


REALISATION: OCTOBRE 2013  
 SOURCE: © IGN SCAN 25

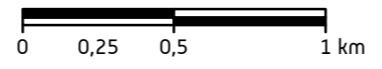
LEGENDE	
	Axe du tracé proposé à l'enquête publique
	Bande accompagnant le tracé soumis à l'enquête publique
	Limite départementale
	Limite communale
	Point Kilométrique (PK)
	Déblai
	Remblai
	Pont Rail (PRA)
	Pont Route (PRO)
	Rabattement de voirie (RAB)
	VC : Voie Communale
	CR : Chemin Rural
	RD : Route Départementale
	RN : Route Nationale
	Piste forestière : exploitation, lutte contre l'incendie
	Ouvrage d'art (Viaduc - Portique)
	Tunnel
	Aménagement d'un pôle d'échanges multimodal
	Principe de Passage Grande Faune (PGF)
	Gare nouvelle ou Halte SRGV et quai
	Sous-station électrique
	Base travaux
	Base maintenance
	PCVE Point de changement de voie avec évitement

# PLAN GENERAL DES TRAVAUX

LIGNES NOUVELLES  
BORDEAUX-TOULOUSE / BORDEAUX-DAX



**TRONÇON SUD GIRONDE - DAX**  
**Département des Landes (40)**  
**Planche BD14**



REALISATION: OCTOBRE 2013  
SOURCE: © IGN SCAN 25

LEGENDE	
	Axe du tracé proposé à l'enquête publique
	Bande accompagnant le tracé soumis à l'enquête publique
	Limite départementale
	Limite communale
	Ouvrage d'art (Viaduc - Portique)
	Tunnel
	Tranchée couverte
	Aménagement d'un pôle d'échanges multimodal
	Principe de Passage Grande Faune (PGF)
	Gare nouvelle ou Halte SRGV et quai
	Sous-station électrique
	Base travaux
	Base maintenance
	PCVE Point de changement de voie avec évitement
	Pont Rail (PRA)
	Pont Route (PRO)
	Rabatement de voirie (RAB)
	VC : Voie Communale
	CR : Chemin Rural
	RD : Route Départementale
	RN : Route Nationale
	Piste forestière : exploitation, lutte contre l'incendie
	Déblai
	Remblai

Les partenaires financeurs des études



[www.gpso.fr](http://www.gpso.fr)

Réseau Ferré de France - Mission Grand Projet ferroviaire du Sud-Ouest

Direction Régionale Aquitaine Poitou-Charentes  
89, quai des Chartrons – CS 80004  
33070 Bordeaux Cedex - Tél. 05 56 93 54 00

Direction Régionale Midi-Pyrénées  
2, esplanade Compans-Caffarelli  
31000 Toulouse - Tél. 05 34 44 10 60

